

UCHWAŁA NR 179/XXIV/20
RADY MIEJSKIEJ W CIECHANOWCU

z dnia 26 listopada 2020 r.

w sprawie wyznaczenia aglomeracji Ciechanowiec

Na podstawie art. 18 ust. 2 pkt 15 ustawy z dnia 8 marca 1990 r. o samorządzie gminnym (t.j. Dz. U. z 2020 r. poz. 713 z późn. zm.) oraz art. 87 ust. 1 i 4 w związku z art. 565 ust. 2 ustawy z dnia 20 lipca 2017 r. Prawo wodne (t.j. Dz. U. z 2020 r. poz. 310 z późn. zm.), po uzgodnieniu z Państwowym Gospodarstwem Wodnym Wody Polskie oraz Regionalnym Dyrektorem Ochrony Środowiska w Białymstoku, Rada Miejska w Ciechanowcu uchwala, co następuje:

§ 1. Wyznacza się aglomerację Ciechanowiec o równoważnej liczbie mieszkańców 4939 (RLM) z oczyszczalnią ścieków zlokalizowaną w miejscowości Ciechanowiec, powiat wysokomazowiecki, województwo podlaskie, zgodnie z częścią opisową stanowiącą załącznik Nr 1 do niniejszej uchwały.

§ 2. Obszar i granice aglomeracji, o której mowa w §1 wyznaczono w części graficznej na mapie w skali 1: 25000 stanowiącej załącznik Nr 2 do niniejszej uchwały.

§ 3. Niniejsza uchwała była poprzedzona uchwałą Nr XX/149/15 Sejmiku Województwa Podlaskiego z dnia 21 grudnia 2015 r. w sprawie wyznaczenia aglomeracji Ciechanowiec oraz likwidacji dotychczasowej aglomeracji (Dz. Urz. Woj. Podl. z dnia 23 grudnia 2015 r. poz. 4517), która traci moc z dniem wejścia w życie niniejszej uchwały zgodnie z art. 565 ust. 2 ustawy z dnia 20 lipca 2017 r. – Prawo wodne (t.j. Dz. U. z 2020 r. poz. 310 z późn. zm.).

§ 4. Wykonanie uchwały powierza się Burmistrzowi Ciechanowca.

§ 5. Uchwała wchodzi w życie po upływie 14 dni od dnia ogłoszenia w Dzienniku Urzędowym Województwa Podlaskiego.

Przewodniczący Rady
Miejskiej

Marek Karolewski

CZĘŚĆ OPISOWA

1. Podstawowe informacje na temat aglomeracji¹⁾.

Aglomeracja Ciechanowiec wyznaczona została uchwałą Nr XX/149/15 Sejmiku Województwa Podlaskiego z dnia 21 grudnia 2015 r. (Dz. Urz. Woj. Podl. z dnia 23 grudnia 2015 r. poz. 4517).

| |
|---|
| 1. Nazwa aglomeracji: Ciechanowiec |
| 2. Wielkość RLM aglomeracji zgodnie z obowiązującym rozporządzeniem / uchwałą: 5520 |
| 3. Wielkość RLM aglomeracji planowanej do wyznaczenia: 4939 |
| 4. Gmina wiodąca w aglomeracji: Ciechanowiec |
| 5. Gminy w aglomeracji: Ciechanowiec |
| 6. Wykaz nazw miast i/lub miejscowości w aglomeracji, zgodnie z dołączonym do wniosku załącznikiem graficznym ²⁾ : Ciechanowiec |
| 7. Wykaz nazw miejscowości dołączanych do obszaru aglomeracji: - |
| 8. Wykaz nazw miejscowości wyłączanych z obszaru aglomeracji: - |
| 9. Nazwa miejscowości, w której zlokalizowana jest oczyszczalnia ścieków: Ciechanowiec |

2. Adres wnioskodawcy (gminy, gminy wiodącej w aglomeracji).

| | |
|---|---------------------------------|
| Miejscowość: Ciechanowiec | Ulica, nr: Mickiewicza 1 |
| Gmina: Ciechanowiec | Powiat: wysokomazowiecki |
| Województwo: podlaskie | |
| Telefon: (86) 277-11-45 | Fax: (86) 277-10-66 |
| e-mail do kontaktu bieżącego: info@ciechanowiec.pl | |

3. Dane kontaktowe osoby wskazanej do kontaktowania się w sprawach złożonego wniosku.

| |
|---|
| 1. Imię i nazwisko: Karol Krzysztof Niewiarowski |
| 2. Telefon: (86) 277-11-45 wew. 44 |
| 3. Fax: (86) 277-10-66 |
| 4. E-mail: niewiarowski.k@ciechanowiec.pl |

4. Dokumenty stanowiące podstawę do wyznaczenia aglomeracji.

| Lp. | Wyszczególnienie | Nie ³⁾ | Tak ³⁾ |
|-----|---|-------------------|-------------------|
| 1 | 2 | 3 | 4 |
| 1 | Miejscowe plany zagospodarowania przestrzennego | | X |
| 2 | Studium uwarunkowań i kierunków zagospodarowania przestrzennego gminy | | X |
| 3 | Decyzje o ustaleniu lokalizacji inwestycji celu publicznego | | X |
| 4 | Wieloletnie plany rozwoju i modernizacji urządzeń wodociągowych i kanalizacyjnych | | X |
| 5 | Inne (wymienić) | X | |

¹⁾ Wg. najbardziej aktualnych danych, z podaniem źródeł informacyjnych (GUS, ewidencja gminy etc.)

²⁾ Propozycję planu aglomeracji należy przygotować w oparciu o wykaz miast i/lub miejscowości w rozumieniu ustawy z dnia 29 sierpnia 2002 r. o urzędowych nazwach miejscowości i obiektów fizjograficznych.

W przypadku miast podaje się nazwę miasta, a nie poszczególnych jego dzielnic. Szczegółowy wykaz miejscowości znajduje się w rozporządzeniu Ministra Administracji i Cyfryzacji z dnia 13 grudnia 2012 r. w sprawie wykazu urzędowego nazw miejscowości i ich części (Dz. U. z 2013 r. poz. 200).

³⁾ Znakiem „X” zaznaczyć właściwą odpowiedź

5. Opis systemu zbierania ścieków komunalnych w obrębie aglomeracji.

5.1 Informacje na temat długości i rodzaju istniejącej sieci kanalizacyjnej i liczby osób korzystających z istniejącej sieci kanalizacyjnej oraz długości i rodzaju sieci kanalizacyjnej i liczby osób korzystających z sieci kanalizacyjnej, na której wykonanie zostały pozyskane środki finansowe

Tabela 1. Sieć istniejąca

| Lp. | Kanalizacja istniejąca | Długość [km] | Liczba osób korzystających z istniejącej kanalizacji | | | Uwagi |
|-------|----------------------------|--------------|--|---|--|-------|
| | | | Mieszkańcy | Osoby czasowo przebywające na terenie aglomeracji ⁴⁾ | Sumaryczna liczba osób [kol 4 + kol 5] | |
| 1 | 2 | 3 | 4 | 5 | 6 | 7 |
| 1 | Sanitarna grawitacyjna | 23,8 | 4714 | 174 | 4888 | - |
| 2 | Sanitarna tłoczna | 1,00 | | | | |
| 3 | Ogólnospławna grawitacyjna | 0,20 | | | | |
| 4 | Ogólnospławna tłoczna | - | | | | |
| Razem | | 25,00 | 4714 | 174 | 4888 | |

Tabela 2. Sieć, na której wykonanie zostały pozyskane środki finansowe

| Lp. | Kanalizacja istniejąca | Długość [km] | Liczba osób korzystających z istniejącej kanalizacji | | | Uwagi (źródła finansowania) |
|-------|----------------------------|--------------|--|---|--|-----------------------------|
| | | | Mieszkańcy | Osoby czasowo przebywające na terenie aglomeracji ⁴⁾ | Sumaryczna liczba osób [kol 4 + kol 5] | |
| 1 | 2 | 3 | 4 | 5 | 6 | 7 |
| 1 | Sanitarna grawitacyjna | - | - | - | - | - |
| 2 | Sanitarna tłoczna | - | | | | |
| 3 | Ogólnospławna grawitacyjna | - | | | | |
| 4 | Ogólnospławna tłoczna | - | | | | |
| Razem | | - | - | - | - | |

5.2. Informacje na temat długości i rodzaju planowanej do wykonania sieci kanalizacyjnej w celu dostosowania aglomeracji do warunków określonych w Dyrektywie Rady z dnia 21 maja 1991 r. dotyczącej oczyszczania ścieków komunalnych (91/271/EWG) oraz liczby osób korzystających z planowanej sieci kanalizacyjnej.

5.2.1. Sieć kanalizacyjna o wskaźniku długości sieci nie mniejszym niż 120 osób na 1 km sieci⁵⁾.

Wykaz miast i/lub miejscowości wchodzących w skład aglomeracji, w obrębie których planuje się wykonanie sieci kanalizacji sanitarnej: -

| Lp. | Kanalizacja planowana do wykonania | Długość [km] | Liczba osób, które zostaną podłączone do planowanej do wykonania kanalizacji | | | Uwagi |
|-------|------------------------------------|--------------|--|---|--|-------|
| | | | Mieszkańcy | Osoby czasowo przebywające na terenie aglomeracji ⁴⁾ | Sumaryczna liczba osób [kol 4 + kol 5] | |
| 1 | 2 | 3 | 4 | 5 | 6 | 7 |
| 1 | Sanitarna grawitacyjna | - | - | - | - | - |
| 2 | Sanitarna tłoczna | - | | | | |
| 3 | Ogólnospławna grawitacyjna | - | | | | |
| 4 | Ogólnospławna tłoczna | - | | | | |
| Razem | | - | - | - | - | |

Wskaźnik długości sieci > 120 mieszkańców na 1 km sieci.

Obliczenie wskaźnika długości sieci dla planowanej do wykonania sieci kanalizacyjnej (dla obszaru o wskaźniku długości sieci nie mniejszym niż 120 osób na 1 km sieci).

Długość sieci kanalizacyjnej planowanej do wykonania [kol. 3 - razem]

-

⁴⁾ Pod pojęciem „osoby czasowo przebywające na terenie aglomeracji” rozumie się liczbę zarejestrowanych miejsc noclegowych w obiektach usług turystycznych, szpitalach, internatach, więzieniach etc.

⁵⁾ Wskaźnik wyliczany jest sumarycznie dla wszystkich miast i/lub miejscowości (wchodzących w skład aglomeracji), w obrębie których planuje się budowę sieci kanalizacji sanitarnej. Należy pamiętać, aby planowane inwestycje były uzasadnione ekonomicznie. Szczegółowe uwarunkowania dotyczące wyliczania wskaźnika długości sieci znajdują się w Wytycznych do tworzenia i zmiany aglomeracji.

| | |
|--|---|
| Sumaryczna liczba mieszkańców oraz osób czasowo przebywające na terenie aglomeracji, którzy będą obsługiwani przez planowaną do wykonania sieć kanalizacyjną [kol. 6 - razem] | - |
| Wskaźnik długości sieci = sumaryczna liczba mieszkańców oraz osób czasowo przebywających na terenie aglomeracji [kol. 6 - razem] / długość sieci kanalizacyjnej planowanej do wykonania [kol. 3 - razem] | - |

5.2.2. Sieć kanalizacyjna o wskaźniku długości sieci nie mniejszym niż 90 osób na 1 km sieci.

Wykaz miast i/lub miejscowości (wchodzących w skład aglomeracji), w obrębie których planuje się wykonanie sieci kanalizacji sanitarnej, wraz ze wskazaniem charakteru obszaru (obszar objęty formą ochrony przyrody zgodnie z ustawą o ochronie przyrody – określić jakiej; teren strefy ochronnej ujęcia wody etc.): -

| Lp. | Kanalizacja planowana do realizacji | Długość [km] | Liczba osób, które będą obsługiwane przez planowaną do wykonania kanalizację | | | Uwagi |
|-------|-------------------------------------|--------------|--|--|--|-------|
| | | | Mieszkańcy | Osoby czasowo przebywające na terenie aglomeracji ⁴ | Sumaryczna liczba osób [kol 4 + kol 5] | |
| 1 | 2 | 3 | 4 | 5 | 6 | 7 |
| 1 | Sanitarna grawitacyjna | - | - | - | - | - |
| 2 | Sanitarna tłoczna | - | - | - | - | |
| Razem | | - | - | - | - | |

Wskaźnik długości sieci 90÷120 mieszkańców na 1 km sieci.

| | |
|--|---|
| Obliczenie wskaźnika długości sieci dla planowanej do wykonania sieci kanalizacyjnej (dla obszaru o wskaźniku długości sieci nie mniejszym niż 90 osób na 1 km sieci) | |
| Długość sieci kanalizacyjnej planowanej do wykonania [kol. 3 - razem] | - |
| Sumaryczna liczba mieszkańców oraz osób czasowo przebywające na terenie aglomeracji, którzy będą obsługiwani przez planowaną do wykonania sieć kanalizacyjną [kol. 6 - razem] | - |
| Wskaźnik długości sieci = sumaryczna liczba mieszkańców oraz osób czasowo przebywające na terenie aglomeracji [kol. 6 - razem]/długość sieci kanalizacyjnej planowanej do wykonania [kol. 3 - razem] | - |

5.3. Informacje na temat długości i rodzaju sieci kanalizacyjnej oraz liczby osób korzystających z sieci kanalizacyjnej po dostosowaniu aglomeracji do warunków określonych w Dyrektywie Rady z dnia 21 maja 1991 r. dotyczącej oczyszczania ścieków komunalnych (91/271/EWG).

| Lp. | Kanalizacja | Długość [km] | Liczba osób korzystających z kanalizacji po dostosowaniu aglomeracji do warunków określonych w Dyrektywie 91/271/EWG | | | Uwagi |
|-------|----------------------------|--------------|--|--|--|-------|
| | | | Mieszkańcy | Osoby czasowo przebywające na terenie aglomeracji ⁴ | Sumaryczna liczba osób [kol 4 + kol 5] | |
| 1 | 2 | 3 | 4 | 5 | 6 | 7 |
| 1 | Sanitarna grawitacyjna | 23,8 | 4714 | 174 | 4888 | - |
| 2 | Sanitarna tłoczna | 1,00 | | | | |
| 3 | Ogólnospławna grawitacyjna | 0,20 | | | | |
| 4 | Ogólnospławna tłoczna | - | | | | |
| Razem | | 25,00 | 4714 | 174 | 4888 | |

6. Opis gospodarki ściekowej w aglomeracji.

6.1. Informacje na temat oczyszczalni ścieków⁶⁾.

Nazwa oczyszczalni ścieków: **Oczyszczalnia Ścieków w Ciechanowcu**

Lokalizacja oczyszczalni ścieków (adres):

ul. Wspólna 69

18-230 Ciechanowiec

Gmina Ciechanowiec

⁶⁾ W przypadku funkcjonowania więcej niż jedna oczyszczalnia ścieków, dla każdej oczyszczalni należy wypełnić oddzielne tabele. Analogiczne tabele trzeba również wypełnić w przypadku planowanej oczyszczalni ścieków.

Powiat Wysokomazowiecki**Województwo Podlaskie**

Dane kontaktowe (telefon, e-mail, fax):

telefon/fax: **86 277 10 42**

e-mail: fare@ciechanowiec.pl

Pozwolenie wodnoprawne na odprowadzanie ścieków z oczyszczalni do środowiska (data, znak, oznaczenie organu, termin ważności decyzji):

Decyzja znak: **79/D/ZUZ/2018 z dnia 02.07.2018 r.**,

Termin ważności decyzji do: **30.06.2028 r.**

Przepustowość oczyszczalni:

średnia [m³/d]: **915**

maksymalna dobową [m³/d]: **920**

maksymalna godzinowa [m³/h]: **116,70**

maksymalna roczna [m³/rok]: **335 860**

Projektowa wydajność oczyszczalni ścieków [RLM]: **8 000**

Ilość ścieków dostarczanych do oczyszczalni ścieków, zgodnie z danymi przedłożonymi w ostatnim sprawozdaniu z realizacji KPOŚK:

Ścieki dopływające siecią kanalizacyjną [m³/d]: **374,25**

Ścieki dowożone [m³/d]: **24,11 – dowożone z poza obszaru aglomeracji**

Ścieki z przydomowych oczyszczalni ścieków [m³/d]: **0,0077**

Średnie obciążenie oczyszczalni [m³/d]: **398,36**

Ilość ścieków oczyszczonych w roku poprzednim [m³/rok]: **146 000**

| Wartości wskaźników zanieczyszczeń ścieków surowych | | |
|--|---|---------------------------------------|
| Wskaźnik | Wartość (średnioroczna z pomiarów) | Uwagi |
| 1 | 2 | 3 |
| BZT ₅ [mgO ₂ /l] | 550,00 | - |
| ChZT _{Cr} [mgO ₂ /l] | 1530,00 | - |
| Zawiesina ogólna [mg/l] | 480,00 | - |
| Azot ogólny [mgN/l] | - | - |
| Wartości wskaźników lub % redukcji zanieczyszczeń ścieków oczyszczonych | | |
| Wskaźnik | Wartość lub % redukcji zgodnie z pozwoleniem wodno prawnym | Wartość (średnioroczna z pomiarów) |
| 1 | 2 | 3 |
| BZT ₅ [mgO ₂ /l] | 25 | 5 |
| ChZT _{Cr} [mgO ₂ /l] | 125 | 33 |
| Zawiesina ogólna [mg/l] | 35 | 4 |
| Fosfor ogólny [mgP/l] | - | - |
| Azot ogólny [mgN/l] | - | - |

| | |
|--|---|
| Odbiornik ścieków oczyszczonych zgodnie z pozwoleniem wodnoprawnym: | |
| Nazwa ciek: rzeka Nurzec | Kilometraż miejsca odprowadzania ścieków oczyszczonych: 88,2 km od początku rzeki |
| Współrzędne geograficzne wylotu: N 52°40'03.0", E 22°28'48.7" | |

| | |
|--|----------|
| Typ oczyszczalni ścieków⁷⁾ | |
| B - oczyszczalnia biologiczna spełniająca standardy odprowadzanych ścieków | X |
| non B - oczyszczalnia biologiczna niespełniająca standardów odprowadzanych ścieków | |
| PUB1 - oczyszczalnia biologiczna z podwyższonym usuwaniem związków azotu (N), fosforu (P) spełniająca standardy odprowadzanych ścieków dla aglomeracji $\geq 100\ 000$ RLM | |
| non PUB1 - oczyszczalnia jw. niespełniająca standardów odprowadzanych ścieków w zakresie usuwania N i/lub P | |
| PUB2 - oczyszczalnia biologiczna z podwyższonym usuwaniem związków azotu (N), fosforu (P) spełniająca standardy odprowadzanych ścieków dla aglomeracji $< 100\ 000$ RLM | |
| non PUB2 - oczyszczalnia jw. niespełniająca standardów odprowadzanych ścieków w zakresie usuwania N i/lub P | |

| |
|--|
| Podstawowe informacje na temat zamierzeń inwestycyjnych z zakresu rozbudowy lub modernizacji oczyszczalni: |
| W 2013 r. zostały zakończone prace polegające na przebudowie i rozbudowie oczyszczalni ścieków w Ciechanowcu. Wykonano nowy bioreaktor przepływowy z niskoobciążonym osadem czynnym i symultaniczną stabilizacją tlenową osadu nadmiernego w reaktorze. Bioreaktor zawiera komorę niedotlenioną (KN) – adaptacja istniejącego zbiornika żelbetowego o średnicy 15 m, oraz dwie komory natleniania osadu czynnego (KNO) zespolone z osadnikami wtórnymi, pompownią recyrkulacyjną i zagęszczaczami osadu nadmiernego. Ze względów funkcjonalnych, jak również ze względów energooszczędnych, pomiędzy komorą niedotlenioną a komorami natleniania osadu zlokalizowane zostało pomieszczenie dmuchaw i prasy taśmowej wraz z osprzętem i przyczepą na osad. Nie planuje się już żadnych innych inwestycji na oczyszczalni ścieków w Ciechanowcu. |

6.2. Informacje dotyczące indywidualnych systemów oczyszczania ścieków obsługujących mieszkańców aglomeracji.

| |
|--|
| Podstawowe informacje na temat istniejących na terenie aglomeracji indywidualnych systemów oczyszczania ścieków oraz zamierzeń inwestycyjnych w tym zakresie: |
| W chwili obecnej 51 mieszkańców jest obsługiwanych przez przydomowe oczyszczalnie ścieków (12 szt.) |

6.3. Informacje dotyczące końcowego punktu zrzutu (w przypadku braku oczyszczalni ścieków na terenie aglomeracji).

| | |
|--|---|
| Końcowy punkt zrzutu: - | |
| Nazwa aglomeracji, do której będą odprowadzane ścieki: - | Współrzędne geograficzne końcowego punktu zrzutu: - |
| Nazwa oraz typ oczyszczalni ścieków, do której będą odprowadzane ścieki komunalne: - | |

⁷⁾ Znakiem „X” zaznaczyć właściwą odpowiedź

6.4. Informacje o średniej dobowej ilości i jakości ścieków komunalnych powstających na terenie aglomeracji oraz ich składzie jakościowym.

| Ilość ścieków komunalnych powstających na terenie aglomeracji [m³/d]: 374,2577 | | |
|--|----------------------------------|-------|
| Wskaźnik | Wartość wskaźnika zanieczyszczeń | Uwagi |
| 1 | 2 | 3 |
| BZT ₅ [mgO ₂ /l] | 550,00 | - |
| ChZT _{Cr} [mgO ₂ /l] | 1530,00 | - |
| Zawiesina ogólna [mg/l] | 480,00 | - |
| Fosfor ogólny [mgP/l] | - | - |
| Azot ogólny [mgN/l] | - | - |

6.5. Informacje o ilości i składzie jakościowym ścieków przemysłowych odprowadzanych przez zakłady do systemu kanalizacji zbiorczej.

| Wykaz zakładów przemysłowych podłączonych do systemu kanalizacji zbiorczej: | | |
|--|----------------------------------|--|
| - | | |
| Ilość ścieków przemysłowych odprowadzanych do kanalizacji [m³/d] - | | |
| Wskaźnik | Wartość wskaźnika zanieczyszczeń | Ładunek zanieczyszczeń odprowadzany w ciągu doby [g/d] |
| 1 | 2 | 3 |
| BZT ₅ [mgO ₂ /l] | - | - |
| ChZT _{Cr} [mgO ₂ /l] | - | - |
| Zawiesina ogólna [mg/l] | - | - |
| Azot ogólny [mgN/l] | - | - |
| Azot amonowy [mg/l] | - | - |
| Azot azotynowy [mg/l] | - | - |

6.6. Informacje o zakładach, których podłączenie do systemu kanalizacji zbiorczej jest planowane.

| Wykaz zakładów przemysłowych planowanych do podłączenia do systemu kanalizacji zbiorczej: |
|--|
| Nie planuje się podłączenia do systemu zbiorczej kanalizacji zakładów przemysłowych. |

| Ilość ścieków przemysłowych odprowadzanych przez zakłady planowane do podłączenia do kanalizacji [m³/d]: 0,00 | |
|---|---|
| Wartość wskaźnika zanieczyszczeń | Ładunek zanieczyszczeń odprowadzany w ciągu doby przez zakłady planowane do podłączenia [g/d] ⁸⁾ |
| 2 | 3 |
| - | - |
| - | nie dotyczy |
| - | nie dotyczy |
| - | nie dotyczy |
| - | nie dotyczy |
| - | nie dotyczy |

⁸⁾ Podać wyłącznie dla BZT₅.

6.7. Uzasadnienie określonej dla aglomeracji równoważnej liczby mieszkańców.

| Wyszczególnienie: | RLM |
|--|-------------|
| Liczba mieszkańców korzystających z istniejącej sieci kanalizacyjnej (pkt 5.1 Tab. 1 kol. 4) | 4714 |
| Liczba mieszkańców, planowanych do przyłączenia do sieci kanalizacyjnej, na której wykonanie środki finansowe zostały pozyskane (pkt 5.1 Tab. 2 kol. 4) | 0 |
| Liczba mieszkańców planowanych do podłączenia do projektowanej sieci kanalizacyjnej (pkt 5.2.1 kol. 4 + pkt 5.2.2 kol. 4) | 0 |
| Liczba osób czasowo przebywających korzystających z sieci kanalizacyjnej (pkt 5.1 Tab. 1 kol. 5) | 174 |
| Liczba osób czasowo przebywających, planowanych do przyłączenia do sieci kanalizacyjnej, na której wykonanie środki finansowe zostały pozyskane (pkt 5.1 Tab. 2 kol. 5) | 0 |
| Liczba osób czasowo przebywających planowanych do podłączenia do projektowanej sieci kanalizacyjnej (pkt 5.2.1 kol. 5 + pkt 5.2.2 kol. 5) | 0 |
| Równoważna Liczba Mieszkańców wynikająca z dobowego ładunku ścieków odprowadzanych przez zakłady przemysłowe i usługowe korzystające z istniejącej sieci kanalizacyjnej [kol. 3 pkt 6.5 / 60 g/d] | 0 |
| Równoważna Liczba Mieszkańców wynikająca z dobowego ładunku ścieków, który będzie odprowadzanych przez zakłady przemysłowe i usługowe planowane do podłączenia do sieci kanalizacyjnej [kol. 3 pkt 6.6 / 60 g/d] | 0 |
| Liczba mieszkańców na terenie aglomeracji, korzystających przydomowych oczyszczalni ścieków, nieplanowanych do podłączenia do sieci, określona na podstawie rejestrów prowadzonych przez gminę | 51 |
| Równoważna Liczba Mieszkańców RLM (suma) | 4939 |

RLM mieszkańców: 4765,

RLM przemysł: 0,

RLM czasowo przebywających: 174.

7. Informacje o strefach ochronnych ujęć wody, występujących na obszarze aglomeracji, obejmujących tereny ochrony bezpośredniej i tereny ochrony pośredniej zawierające oznaczenie aktu prawa miejscowego lub decyzje ustanawiające te strefy oraz zakazy, nakazy i ograniczenia obowiązujące na tych terenach.

Strefa ochronna obejmująca wyłącznie teren ochrony bezpośredniej dla ujęcia wody w miejscowości Ciechanowiec.

Decyzja Dyrektora Zarządu Zlewni w Sokołowie Podlaskim z dnia 15 października 2018 r. znak: LU.ZUZ.2.4100.40.2018.AK

Decyzja Dyrektora Zarządu Zlewni w Sokołowie Podlaskim z dnia 15 października 2018 r. znak: LU.ZUZ.2.4100.43.2018.AK

Decyzja Starosty Wysokomazowieckiego z dnia 18.12.2003 r. znak: RA.6223-17/03

8. Informacje o obszarach ochronnych zbiorników wód śródlądowych, występujących na obszarze aglomeracji, zawierające oznaczenie aktu prawa miejscowego ustanawiającego te obszary oraz zakazy, nakazy i ograniczenia obowiązujące na tych obszarach.

W granicach aglomeracji Ciechanowiec nie występują obszary ochronne zbiorników wód śródlądowych.

9. Informacje o formach ochrony przyrody, występujących na obszarze aglomeracji, zawierające nazwę formy ochrony przyrody oraz wskazanie aktu prawnego uznającego określony obszar za formę ochrony przyrody.

W granicach aglomeracji Ciechanowiec występuje Obszar Chronionego Krajobrazu Doliny Bugu i Nurca utworzony uchwałą Nr XXIII/202/82 Wojewódzkiej Rady Narodowej w Łomży z dnia 27 kwietnia 1982 r. w sprawie wyznaczenia obszarów chronionego krajobrazu na terenie województwa łomżyńskiego (Dz. Urz. WRN Nr 2, poz. 18); Obecnie ustalenie przebiegu granic, nadzoru nad Obszarem oraz zakazów na nim występujących określa Uchwała XXIII/202/16 Sejmiku Województwa Podlaskiego z dnia 21 marca 2016 r. w sprawie Obszaru Chronionego Krajobrazu „Dolina Bugu i Nurca” (Dz. Urz. Woj. Podl. z 25 marca 2016 r. poz. 1503).

Pomniki przyrody na terenie aglomeracji Ciechanowiec

| Lp. | Nazwa pomnika przyrody (jak w akcie prawnym o ustanowieniu) | Nr pomnika przyrody | Data utworzenia pomnika przyrody | Obowiązująca podstawa prawna wraz z oznaczeniem miejsca ogłoszenia aktu prawnego |
|-----|---|---------------------|----------------------------------|--|
| 1 | Dąb czerwony | 51 ł | 1982-10-26 | Zarządzenie Nr 54/82 Wojewody Łomżyńskiego z dnia 26 października 1982 r. w sprawie uznania niektórych tworów przyrody za pomniki przyrody na terenie województwa łomżyńskiego. Dz. Urz. WRN w Łomży Nr 3, poz. 34, z 1984 r. Nr 2, poz. 16, Dz. Urz. Woj. Łomżyńskiego z 1996 r. Nr 24, poz. 66, Dz. Urz. Woj. Podlaskiego z 1999 r. Nr 33, poz. 522 oraz z 2001 r. Nr 45, poz. 758 |
| 2 | Jesion wyniosły | 52 ł | 1982-10-26 | Zarządzenie Nr 54/82 Wojewody Łomżyńskiego z dnia 26 października 1982 r. w sprawie uznania niektórych tworów przyrody za pomniki przyrody na terenie województwa łomżyńskiego. Dz. Urz. WRN w Łomży Nr 3, poz. 34, z 1984 r. Nr 2, poz. 16, Dz. Urz. Woj. Łomżyńskiego z 1996 r. Nr 24, poz. 66, Dz. Urz. Woj. Podlaskiego z 1999 r. Nr 33, poz. 522 oraz z 2001 r. Nr 45, poz. 758 |
| 3 | Topola | 54 ł | 1982-10-26 | Zarządzenie Nr 54/82 Wojewody Łomżyńskiego z dnia 26 października 1982 r. w sprawie uznania niektórych tworów przyrody za pomniki przyrody na terenie województwa łomżyńskiego. Dz. Urz. WRN w Łomży Nr 3, poz. 34, z 1984 r. Nr 2, poz. 16, Dz. Urz. Woj. Łomżyńskiego z 1996 r. Nr 24, poz. 66, Dz. Urz. Woj. Podlaskiego z 1999 r. Nr 33, poz. 522 oraz z 2001 r. Nr 45, poz. 758 |
| 4 | Topola biała | 56 ł | 1982-10-26 | Zarządzenie Nr 54/82 Wojewody Łomżyńskiego z dnia 26 października 1982 r. w sprawie uznania niektórych tworów przyrody za pomniki przyrody na terenie województwa łomżyńskiego. Dz. Urz. WRN w Łomży Nr 3, poz. 34, z 1984 r. Nr 2, poz. 16, Dz. Urz. Woj. Łomżyńskiego z 1996 r. Nr 24, poz. 66, Dz. Urz. Woj. Podlaskiego z 1999 r. Nr 33, poz. 522 oraz z 2001 r. Nr 45, poz. 758 |
| 5 | Wiąz | 59 ł | 1982-10-26 | Zarządzenie Nr 54/82 Wojewody Łomżyńskiego z dnia 26 października 1982 r. w sprawie uznania niektórych tworów przyrody za pomniki przyrody na terenie województwa łomżyńskiego. Dz. Urz. WRN w Łomży Nr 3, poz. 34, z 1984 r. Nr 2, poz. 16, Dz. Urz. Woj. Łomżyńskiego z 1996 r. Nr 24, poz. 66, Dz. Urz. Woj. Podlaskiego z 1999 r. Nr 33, poz. 522 oraz z 2001 r. Nr 45, poz. 758 |
| 6 | Dąb szypułkowy | 103 ł | 1983-12-31 | Zarządzenie Nr 58/83 Wojewody Łomżyńskiego z dnia 31 grudnia 1983 r. w sprawie uznania niektórych tworów przyrody za pomniki przyrody na terenie województwa łomżyńskiego. Dz. Urz. WRN w Łomży z 1984 r. Nr 2, poz. 17, Dz. Urz. Woj. Podlaskiego z 1999 r. Nr 33, poz. 522 oraz z 2001 r. Nr 45, poz. 758 |
| 7 | Dąb szypułkowy | 104 ł | 1983-12-31 | Zarządzenie Nr 58/83 Wojewody Łomżyńskiego z dnia 31 grudnia 1983 r. w sprawie uznania niektórych tworów przyrody za pomniki przyrody na terenie województwa łomżyńskiego. Dz. Urz. WRN w Łomży z 1984 r. Nr 2, poz. 17, Dz. Urz. Woj. Podlaskiego z 1999 r. Nr 33, poz. 522 oraz z 2001 r. Nr 45, poz. 758 |
| 8 | Dąb szypułkowy | 105 ł | 1983-12-31 | Zarządzenie Nr 58/83 Wojewody Łomżyńskiego z dnia 31 grudnia 1983 r. w sprawie uznania niektórych tworów przyrody za pomniki przyrody na terenie województwa łomżyńskiego. Dz. Urz. WRN w Łomży z 1984 r. Nr 2, poz. 17, Dz. Urz. Woj. Podlaskiego z 1999 r. Nr 33, poz. 522 oraz z 2001 r. Nr 45, poz. 758 |
| 9 | Dąb szypułkowy | 106 ł | 1983-12-31 | Zarządzenie Nr 58/83 Wojewody Łomżyńskiego z dnia 31 grudnia 1983 r. w sprawie uznania niektórych tworów przyrody za pomniki |

| | | | | |
|----|-------------------|-------|------------|---|
| | | | | przyrody na terenie województwa łomżyńskiego. Dz. Urz. WRN w Łomży z 1984 r. Nr 2, poz. 17, Dz. Urz. Woj. Podlaskiego z 1999 r. Nr 33, poz. 522 oraz z 2001 r. Nr 45, poz. 758 |
| 10 | Jesion wyniosły | 108 ł | 1983-12-31 | Zarządzenie Nr 58/83 Wojewody Łomżyńskiego z dnia 31 grudnia 1983 r. w sprawie uznania niektórych tworów przyrody za pomniki przyrody na terenie województwa łomżyńskiego. Dz. Urz. WRN w Łomży z 1984 r. Nr 2, poz. 17, Dz. Urz. Woj. Podlaskiego z 1999 r. Nr 33, poz. 522 oraz z 2001 r. Nr 45, poz. 758 |
| 11 | Jesion wyniosły | 109 ł | 1983-12-31 | Zarządzenie Nr 58/83 Wojewody Łomżyńskiego z dnia 31 grudnia 1983 r. w sprawie uznania niektórych tworów przyrody za pomniki przyrody na terenie województwa łomżyńskiego. Dz. Urz. WRN w Łomży z 1984 r. Nr 2, poz. 17, Dz. Urz. Woj. Podlaskiego z 1999 r. Nr 33, poz. 522 oraz z 2001 r. Nr 45, poz. 758 |
| 12 | Dąb szypułkowy | 111 ł | 1983-12-31 | Zarządzenie Nr 58/83 Wojewody Łomżyńskiego z dnia 31 grudnia 1983 r. w sprawie uznania niektórych tworów przyrody za pomniki przyrody na terenie województwa łomżyńskiego. Dz. Urz. WRN w Łomży z 1984 r. Nr 2, poz. 17, Dz. Urz. Woj. Podlaskiego z 1999 r. Nr 33, poz. 522 oraz z 2001 r. Nr 45, poz. 758 |
| 13 | Dąb | 112 ł | 1983-12-31 | Zarządzenie Nr 58/83 Wojewody Łomżyńskiego z dnia 31 grudnia 1983 r. w sprawie uznania niektórych tworów przyrody za pomniki przyrody na terenie województwa łomżyńskiego. Dz. Urz. WRN w Łomży z 1984 r. Nr 2, poz. 17, Dz. Urz. Woj. Podlaskiego z 1999 r. Nr 33, poz. 522 oraz z 2001 r. Nr 45, poz. 758 |
| 14 | Olsza czarna | 114 ł | 1983-12-31 | Zarządzenie Nr 58/83 Wojewody Łomżyńskiego z dnia 31 grudnia 1983 r. w sprawie uznania niektórych tworów przyrody za pomniki przyrody na terenie województwa łomżyńskiego. Dz. Urz. WRN w Łomży z 1984 r. Nr 2, poz. 17, Dz. Urz. Woj. Podlaskiego z 1999 r. Nr 33, poz. 522 oraz z 2001 r. Nr 45, poz. 758 |
| 15 | Dąb szypułkowy | 115 ł | 1983-12-31 | Zarządzenie Nr 58/83 Wojewody Łomżyńskiego z dnia 31 grudnia 1983 r. w sprawie uznania niektórych tworów przyrody za pomniki przyrody na terenie województwa łomżyńskiego. Dz. Urz. WRN w Łomży z 1984 r. Nr 2, poz. 17, Dz. Urz. Woj. Podlaskiego z 1999 r. Nr 33, poz. 522 oraz z 2001 r. Nr 45, poz. 758 |
| 16 | Aleja lipowa | 117 ł | 1983-12-31 | Zarządzenie Nr 58/83 Wojewody Łomżyńskiego z dnia 31 grudnia 1983 r. w sprawie uznania niektórych tworów przyrody za pomniki przyrody na terenie województwa łomżyńskiego. Dz. Urz. WRN w Łomży z 1984 r. Nr 2, poz. 17, Dz. Urz. Woj. Podlaskiego z 1999 r. Nr 33, poz. 522 oraz z 2001 r. Nr 45, poz. 758, Dz. U. Woj. Podl. z 2014 r. poz. 2891 (zniesiono z jednego drzewa o lp. 14 uchwałą nr 213/XLII/14 Rady Miejskiej w Ciechanowcu), Dz. U. Woj. Podl. z 2015 r. poz. 2796 (zniesiono z jednego drzewa o lp. 7 uchwałą nr 52/VIII/15 Rady Miejskiej w Ciechanowcu) |
| 17 | Wiąz | 148 ł | 1992-03-12 | Rozporządzenie Nr 5/92 Wojewody Łomżyńskiego z dnia 12 marca 1992 r. w sprawie uznania i skreślenia z rejestru pomników przyrody niektórych tworów przyrody na terenie województwa łomżyńskiego. Dz. Urz. Woj. Łomżyńskiego Nr 4, poz. 25, Dz. Urz. Woj. Podlaskiego z 1999 r. Nr 33, poz. 522 oraz z 2001 r. Nr 45, poz. 758 |
| 18 | Dąb szypułkowy | 149 ł | 1992-03-12 | Rozporządzenie Nr 5/92 Wojewody Łomżyńskiego z dnia 12 marca 1992 r. w sprawie uznania i skreślenia z rejestru pomników przyrody niektórych tworów przyrody na terenie województwa łomżyńskiego. Dz. Urz. Woj. Łomżyńskiego Nr 4, poz. 25, Dz. Urz. Woj. Podlaskiego z 1999 r. Nr 33, poz. 522 oraz z 2001 r. Nr 45, poz. 758 |
| 19 | Jesion wyniosły | 1736 | 2004-04-01 | Rozporządzenie Nr 10/04 Wojewody Podlaskiego z dnia 1 kwietnia 2004 r. w sprawie uznania niektórych tworów przyrody za pomniki przyrody i objęcia ich ochroną. Dz. Urz. W. P. Nr 41, poz. 748 |
| 20 | Lipa drobnolistna | 1745 | 2004-04-01 | Rozporządzenie Nr 10/04 Wojewody Podlaskiego z dnia 1 kwietnia 2004 r. w sprawie uznania niektórych tworów przyrody za pomniki przyrody i objęcia ich ochroną. Dz. Urz. W. P. Nr 41, poz. 748 |
| 21 | Klon zwyczajny | 46 | 1982-10-26 | Zarządzenie Nr 54/82 Wojewody Łomżyńskiego z dnia 26 października 1982 r. w sprawie uznania niektórych tworów przyrody za pomniki przyrody na terenie województwa łomżyńskiego. Dz. Urz. WRN w Łomży Nr 3, poz. 34, z 1984 r. Nr 2, poz. 16, Dz. Urz. Woj. Łomżyńskiego z 1996 r. Nr 24, poz. 66, Dz. Urz. Woj. Podlaskiego z 1999 r. Nr 33, poz. 522 oraz z 2001 r. Nr 45, poz. 758 |

10. Poprawność wykonania części graficznej.

| Lp. | Wyszczególnienie | Nie ⁹⁾ | Tak ⁹⁾ | Nie dotyczy ⁹⁾ |
|-----|--|-------------------|-------------------|---------------------------|
| 1 | 2 | 3 | 4 | 5 |
| 1 | Część graficzna została wykonana na mapie topograficznej w skali 1:10 000, a w przypadku jej braku - w skali 1:25 000. | | X | |

⁹⁾ Znakiem „X” zaznaczyć właściwą odpowiedź.

| | | | | |
|---|--|--|---|---|
| 2 | Oznaczono granice obszaru proponowanej aglomeracji (obszar objęty i przewidziany do objęcia zasięgiem systemu kanalizacji zbiorczej). | | X | |
| 3 | Oznaczono znajdujące się na terenie aglomeracji oczyszczalnie ścieków komunalnych, do których odprowadzane (bądź odprowadzane będą) są ścieki komunalne. | | X | |
| 4 | Oznaczono granice administracyjne gminy zgodne z danymi z państwowego rejestru granic. | | X | |
| 5 | Oznaczono granice stref ochronnych ujęć wody obejmujących tereny ochrony bezpośredniej i tereny ochrony pośredniej. | | X | |
| 6 | Oznaczono granice obszarów ochronnych zbiorników wód śródlądowych. | | | X |
| 7 | Oznaczono granice terenów objętych formami ochrony przyrody w rozumieniu ustawy z dnia 16 kwietnia 2004 r. o ochronie przyrody lub obszarów mających znaczenie dla Wspólnoty, znajdującego się na liście, o której mowa w art. 27 ust. 1 tej ustawy. | | X | |
| 8 | Określono skalę planu w formie liczbowej i liniowej. | | X | |
| 9 | Część graficzna mapy została podpisana przez osobę upoważnioną do reprezentowania gminy (gminy wiodącej) | | X | |

Zaznaczenie jednej odpowiedzi „NIE” świadczy o niewłaściwym wykonaniu załącznika graficznego do wniosku o wyznaczenie obszaru i granic aglomeracji. Tak wykonany dokument – mapa nie może być podstawą do pozytywnego rozpatrzenia wniosku. Załącznik graficzny wymaga poprawienia. Odpowiedzi „NIE DOTYCZY” mogą wystąpić jedynie w wierszach Nr 5, 6 i 7.

Podpisy osoby upoważnionej do reprezentowania Wnioskodawcy

| | |
|---|------------------------|
| 06.11.2020 r. Eugeniusz Święcki (data, imię i nazwisko /pieczęć imienna/ podpis) | (pieczęć Wnioskodawcy) |
|---|------------------------|

Przewodniczący Rady
Miejskiej

Marek Karolewski

AGLOMERACJA CIECHANOWIEC

Załącznik Nr 2 do uchwały Nr 179/XXIV/20
Rady Miejskiej w Ciechanowcu
z dnia 26 listopada 2020 r.

Przewodniczący Rady Miejskiej






Marek Karolewski

Kolonia Antonin

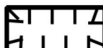
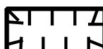
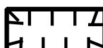
Legenda:

SKALA 1: 25 000

1 cm = 250 m

-  Aglomeracja
-  Oczyszczalnia ścieków
-  Granice administracyjne miasta Ciechanowiec
-  Obszar Chronionego Krajobrazu Doliny Bugu i Nurca
-  Pomniki przyrody

Tereny ochny bezpośredniej ujęć wód podziemnych

-  1 - LU.ZUZ.2.4100.40.2018.AK
-  2 - LU.ZUZ.2.4100.43.2018.AK
-  3 - RA.6223-17/03

 Granica Gminy Ciechanowiec

0 500 1 000 1 500 2 000 2 500 m