Pik = 0+000,00
Skala 1:200/200
Nr PP = 1
P.P. = 109,00

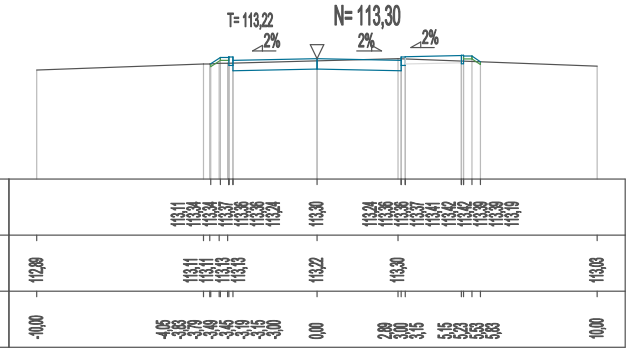
T= 113,22
N= 113,30
2%
2%
2%
RZĘDNE PROJ.
RZĘDNE TEREN
ODLEGŁOŚCI

Pik = 0+020,00
Skala 1:200/200
Nr PP = 2
P.P. = 110,00

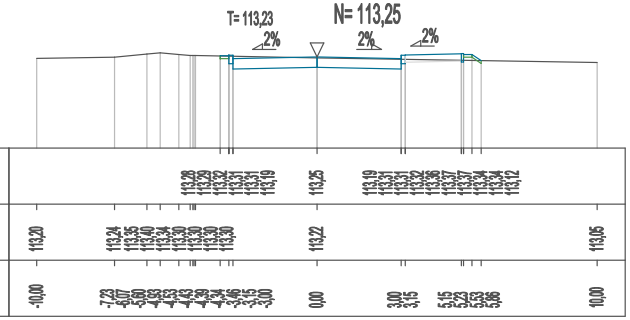
T= 113,23
N= 113,25
2%
2%
2%
RZĘDNE PROJ.
RZĘDNE TEREN
ODLEGŁOŚCI

Pik = 0+022,77
Skala 1:200/200
Nr PP = 3
P.P. = 110,00

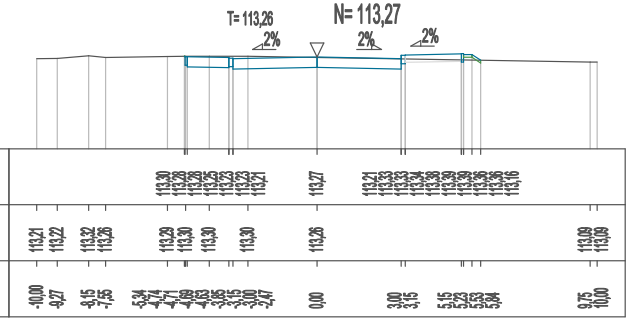
T= 113,26
N= 113,27
2%
2%
2%
RZĘDNE PROJ.
RZĘDNE TEREN
ODLEGŁOŚCI

Pik = 0+040,00
Skala 1:200/200
Nr PP = 4
P.P. = 110,00

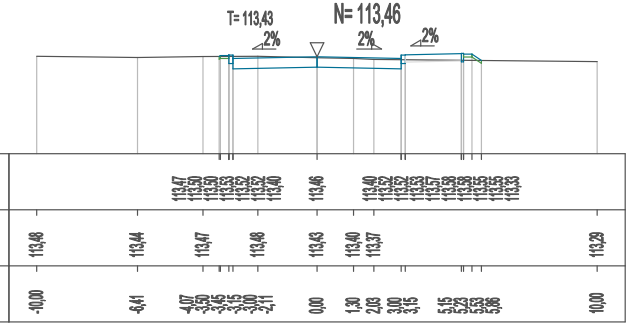
T= 113,43
N= 113,46
2%
2%
2%
RZĘDNE PROJ.
RZĘDNE TEREN
ODLEGŁOŚCI

Pik = 0+044,77
Skala 1:200/200
Nr PP = 5
P.P. = 110,00

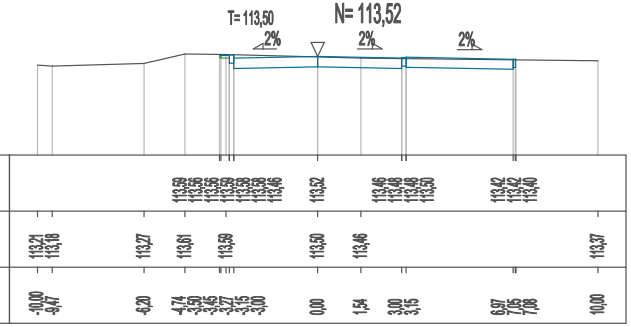
T= 113,50
N= 113,52
2%
2%
2%
RZĘDNE PROJ.
RZĘDNE TEREN
ODLEGŁOŚCI

Pik = 0+060,00
Skala 1:200/200
Nr PP = 6
P.P. = 110,00

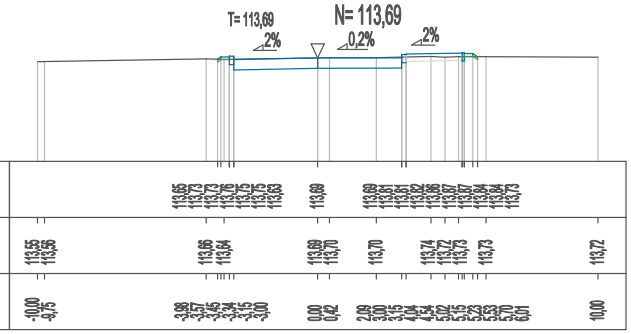
T= 113,69
N= 113,69
2%
0,2%
2%
RZĘDNE PROJ.
RZĘDNE TEREN
ODLEGŁOŚCI

Pik = 0+069,01
Skala 1:200/200
Nr PP = 7
P.P. = 110,00

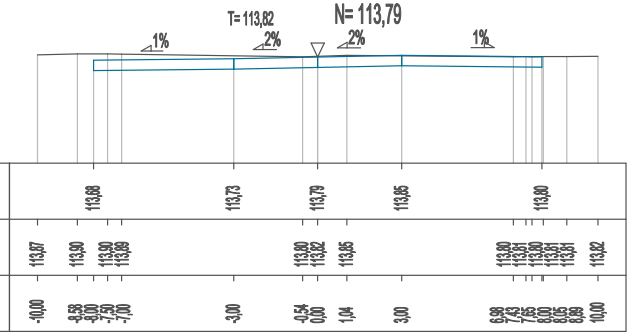
T= 113,82
N= 113,79
1%
2%
2%
1%
RZĘDNE PROJ.
RZĘDNE TEREN
ODLEGŁOŚCI

Pik = 0+080,00
Skala 1:200/200
Nr PP = 8
P.P. = 110,00

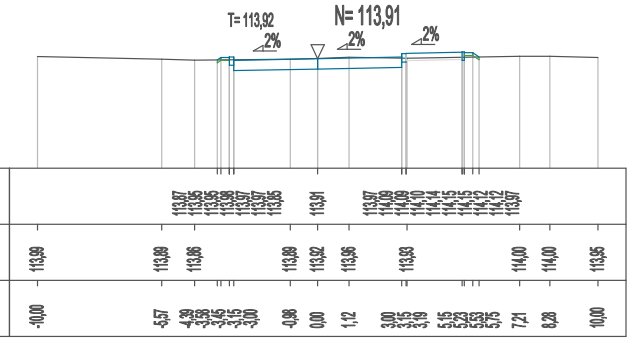
T= 113,92
N= 113,91
2%
2%
2%
RZĘDNE PROJ.
RZĘDNE TEREN
ODLEGŁOŚCI

Pik = 0+084,52
Skala 1:200/200
Nr PP = 9
P.P. = 110,00

RZĘDNE PROJ.
RZĘDNE TEREN
ODLEGŁOŚCI

Pik = 0+100,00
Skala 1:200/200
Nr PP = 10
P.P. = 111,00

RZĘDNE PROJ.
RZĘDNE TEREN
ODLEGŁOŚCI

Pik = 0+100,03
Skala 1:200/200
Nr PP = 11
P.P. = 111,00

RZĘDNE PROJ.
RZĘDNE TEREN
ODLEGŁOŚCI

Pik = 0+120,00
Skala 1:200/200
Nr PP = 12
P.P. = 111,00

RZĘDNE PROJ.
RZĘDNE TEREN
ODLEGŁOŚCI

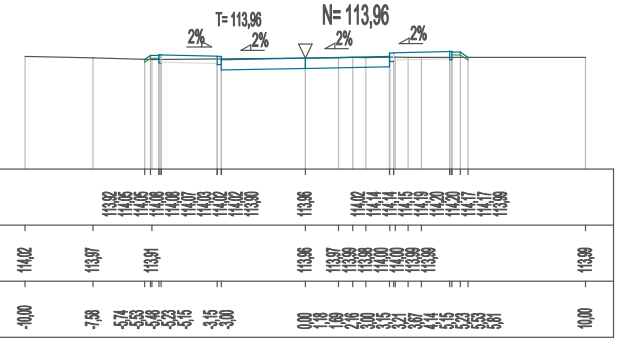
T= 113,96
N= 113,96
2%
2%
2%
2%

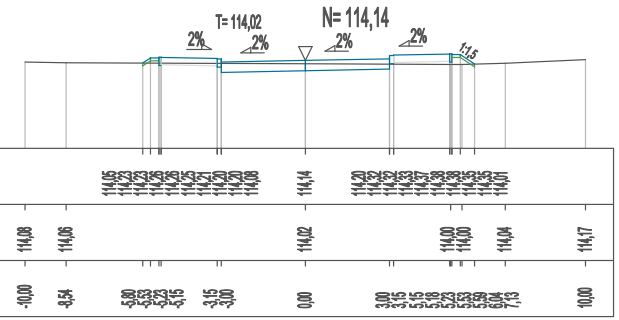
T= 114,02
N= 114,14
2%
2%
2%
2%
1:1,5

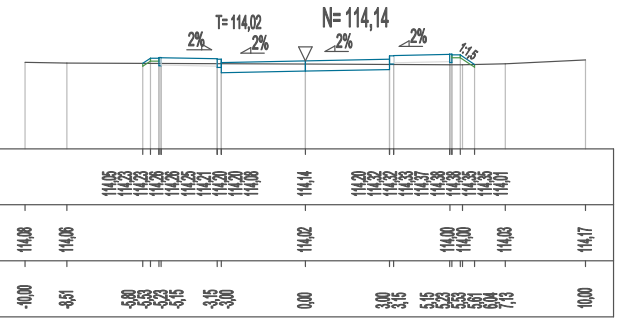
T= 114,02
N= 114,14
2%
2%
2%
2%
1:1,5

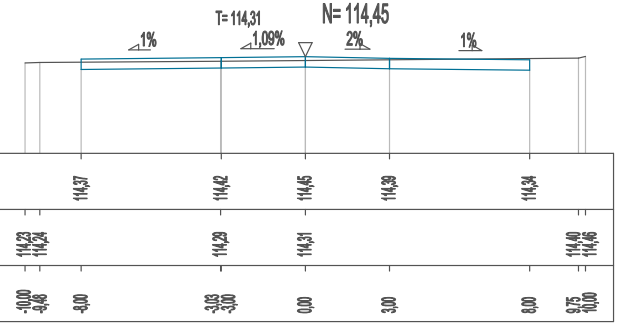
T= 114,31
N= 114,45
1%
1,09%
2%
1%

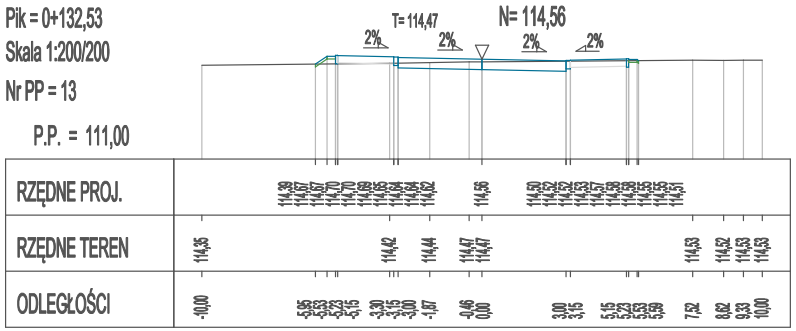
Pik = 0+132,53
Skala 1:200/200
Nr PP = 13
P.P. = 111,00
T= 114,47
N= 114,56
2%
2%
2%
2%
RZĘDNE PROJ.
RZĘDNE TEREN
ODLEGŁOŚCI

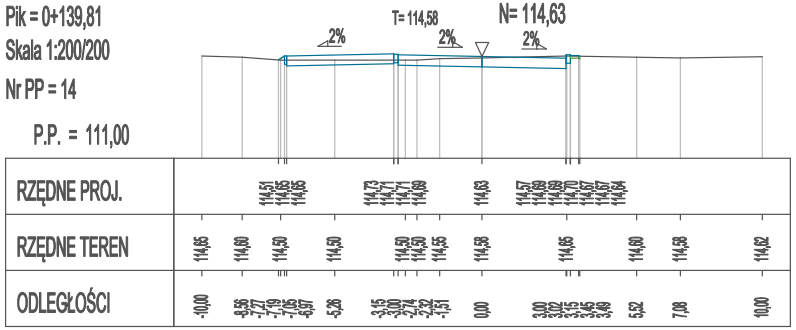
Pik = 0+139,81
Skala 1:200/200
Nr PP = 14
P.P. = 111,00
T= 114,58
N= 114,63
2%
2%
2%
RZĘDNE PROJ.
RZĘDNE TEREN
ODLEGŁOŚCI

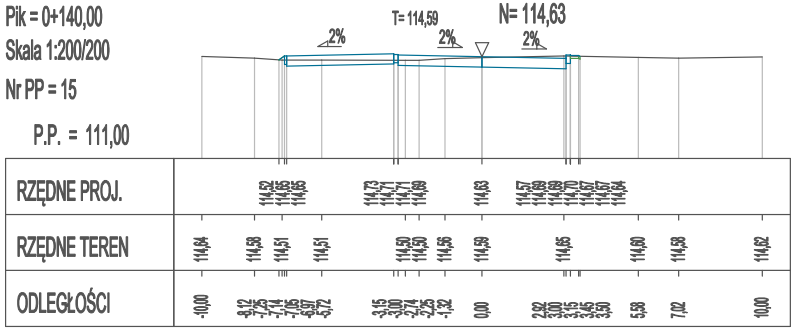
Pik = 0+140,00
Skala 1:200/200
Nr PP = 15
P.P. = 111,00
T= 114,59
N= 114,63
2%
2%
2%
RZĘDNE PROJ.
RZĘDNE TEREN
ODLEGŁOŚCI

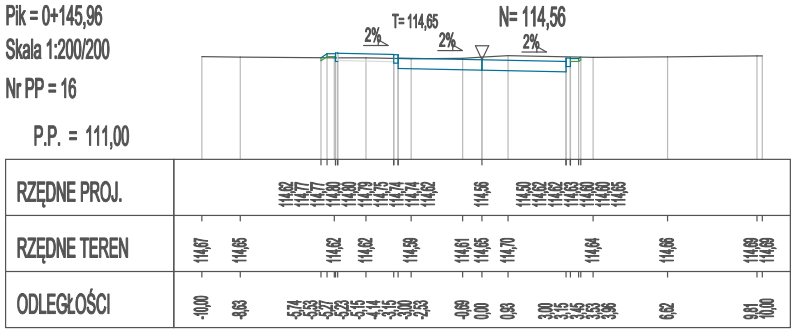
Pik = 0+145,96
Skala 1:200/200
Nr PP = 16
P.P. = 111,00
T= 114,65
N= 114,56
2%
2%
2%
RZĘDNE PROJ.
RZĘDNE TEREN
ODLEGŁOŚCI

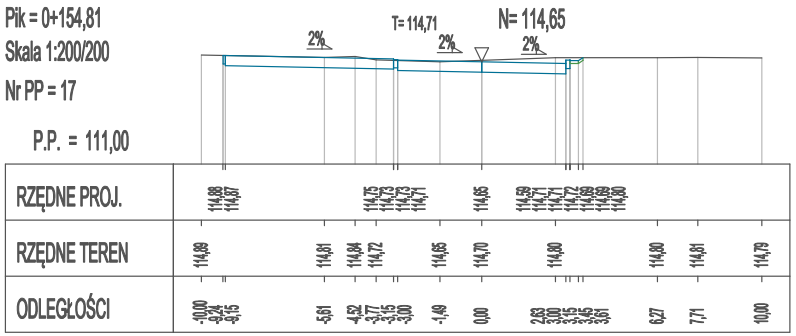
Pik = 0+154,81
Skala 1:200/200
Nr PP = 17
P.P. = 111,00
T= 114,71
N= 114,65
2%
2%
2%
RZĘDNE PROJ.
RZĘDNE TEREN
ODLEGŁOŚCI

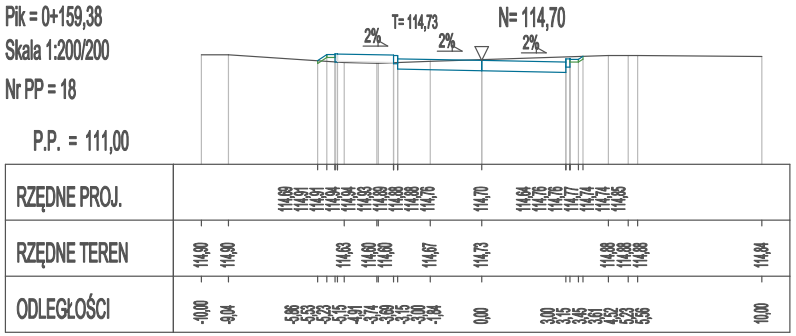
Pik = 0+159,38
Skala 1:200/200
Nr PP = 18
P.P. = 111,00
T= 114,73
N= 114,70
2%
2%
2%
RZĘDNE PROJ.
RZĘDNE TEREN
ODLEGŁOŚCI

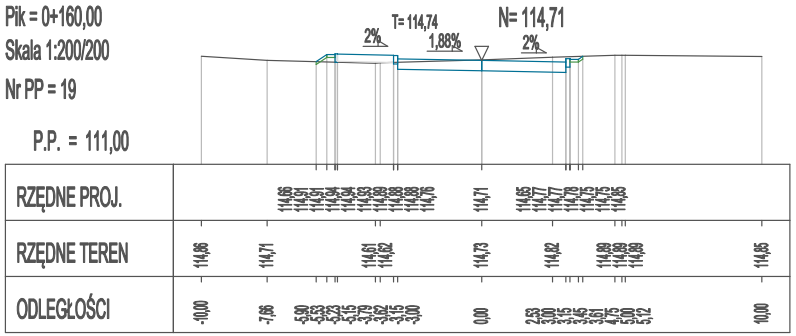
Pik = 0+160,00
Skala 1:200/200
Nr PP = 19
P.P. = 111,00
T= 114,74
N= 114,71
2%
1,88%
2%
RZĘDNE PROJ.
RZĘDNE TEREN
ODLEGŁOŚCI

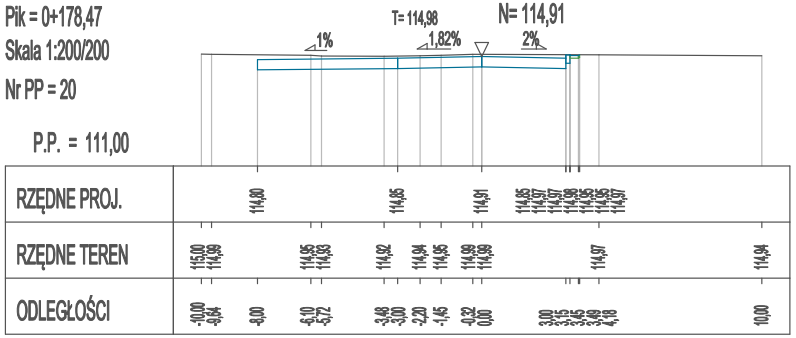
Pik = 0+178,47
Skala 1:200/200
Nr PP = 20
P.P. = 111,00
T= 114,98
N= 114,91
1%
1,82%
2%
RZĘDNE PROJ.
RZĘDNE TEREN
ODLEGŁOŚCI

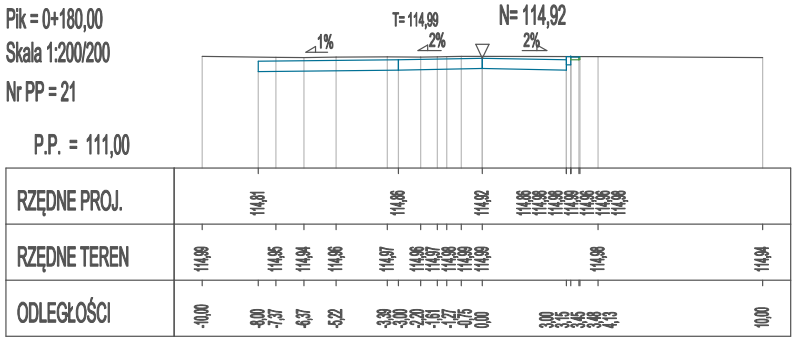
Pik = 0+180,00
Skala 1:200/200
Nr PP = 21
P.P. = 111,00
T= 114,99
N= 114,92
1%
2%
2%
RZĘDNE PROJ.
RZĘDNE TEREN
ODLEGŁOŚCI

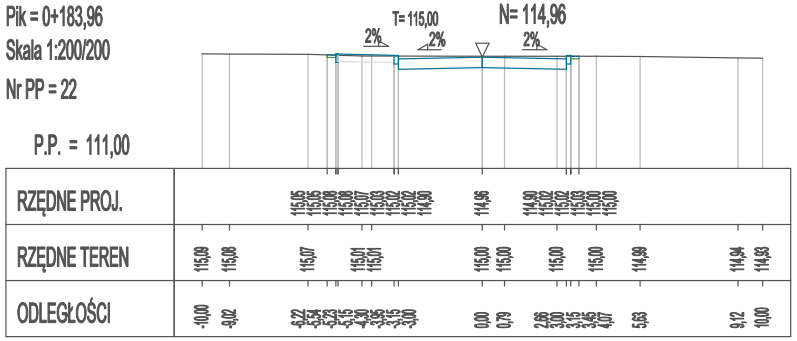
Pik = 0+183,96
Skala 1:200/200
Nr PP = 22
P.P. = 111,00
T= 115,00
N= 114,96
2%
2%
2%
RZĘDNE PROJ.
RZĘDNE TEREN
ODLEGŁOŚCI

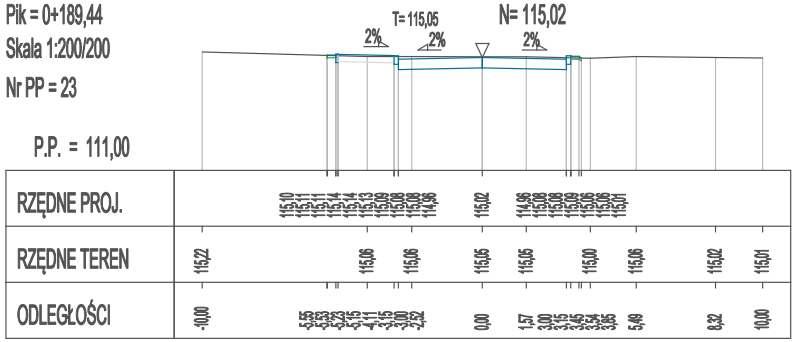
Pik = 0+189,44
Skala 1:200/200
Nr PP = 23
P.P. = 111,00
T= 115,05
N= 115,02
2%
2%
2%
RZĘDNE PROJ.
RZĘDNE TEREN
ODLEGŁOŚCI

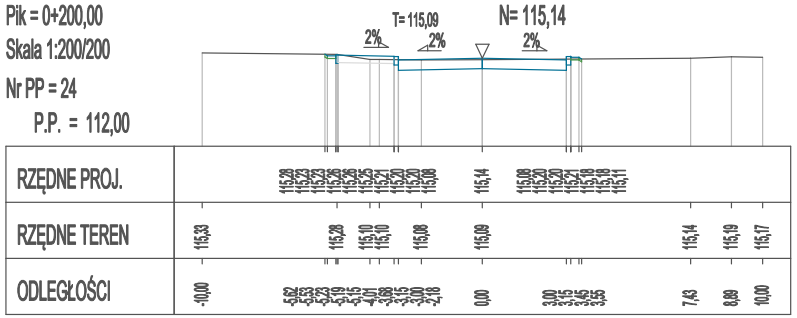
Pik = 0+200,00
Skala 1:200/200
Nr PP = 24
P.P. = 112,00
T= 115,09
N= 115,14
2%
2%
2%
RZĘDNE PROJ.
RZĘDNE TEREN
ODLEGŁOŚCI

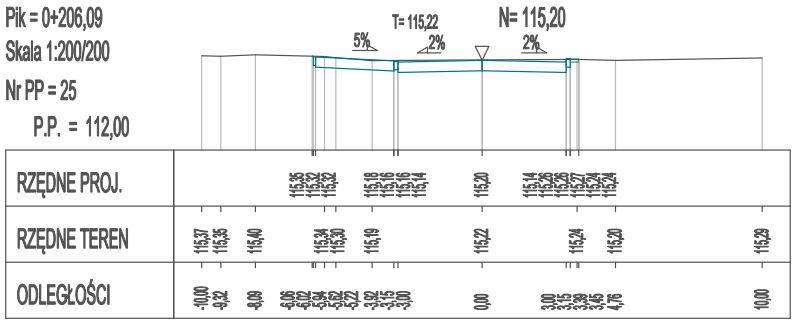
Pik = 0+206,09
Skala 1:200/200
Nr PP = 25
P.P. = 112,00
T= 115,22
N= 115,20
5%
2%
2%
RZĘDNE PROJ.
RZĘDNE TEREN
ODLEGŁOŚCI

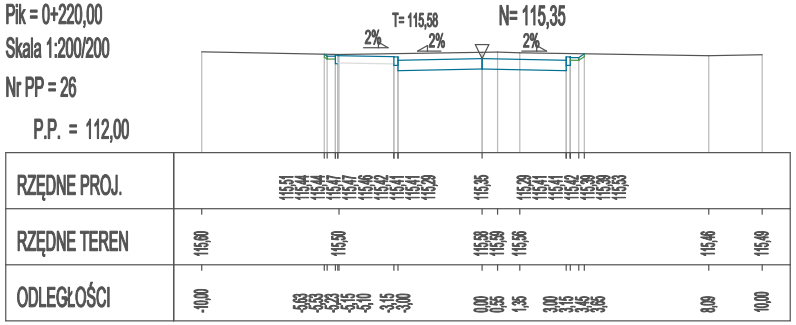
Pik = 0+220,00
Skala 1:200/200
Nr PP = 26
P.P. = 112,00
T= 115,58
N= 115,35
2%
2%
2%
RZĘDNE PROJ.
RZĘDNE TEREN
ODLEGŁOŚCI

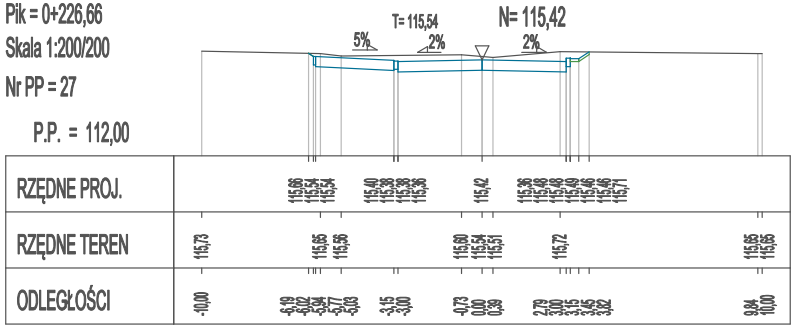
Pik = 0+226,66
Skala 1:200/200
Nr PP = 27
P.P. = 112,00
T= 115,54
N= 115,42
5%
2%
2%
RZĘDNE PROJ.
RZĘDNE TEREN
ODLEGŁOŚCI

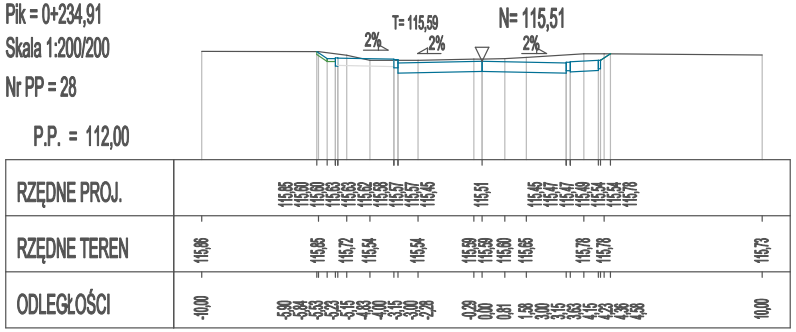
Pik = 0+234,91
Skala 1:200/200
Nr PP = 28
P.P. = 112,00
T= 115,59
N= 115,51
2%
2%
2%
RZĘDNE PROJ.
RZĘDNE TEREN
ODLEGŁOŚCI

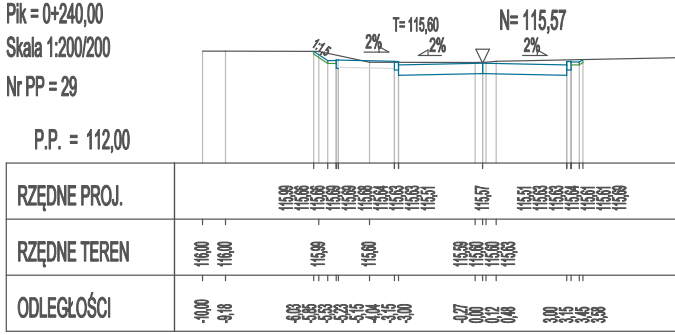
Pik = 0+240,00
Skala 1:200/200
Nr PP = 29
P.P. = 112,00
T= 115,60
N= 115,57
1:1,5
2%
2%
2%
RZĘDNE PROJ.
RZĘDNE TEREN
ODLEGŁOŚCI

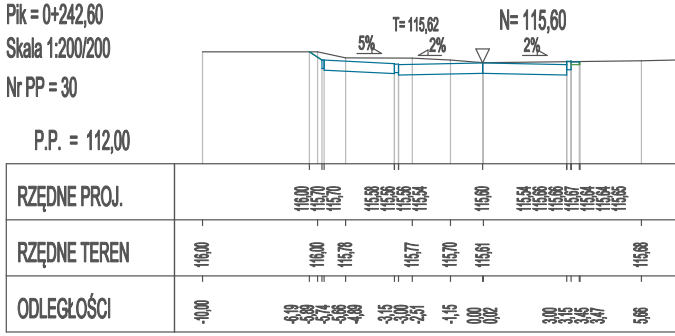
Pik = 0+242,60
Skala 1:200/200
Nr PP = 30
P.P. = 112,00
T= 115,62
N= 115,60
5%
2%
2%
RZĘDNE PROJ.
RZĘDNE TEREN
ODLEGŁOŚCI

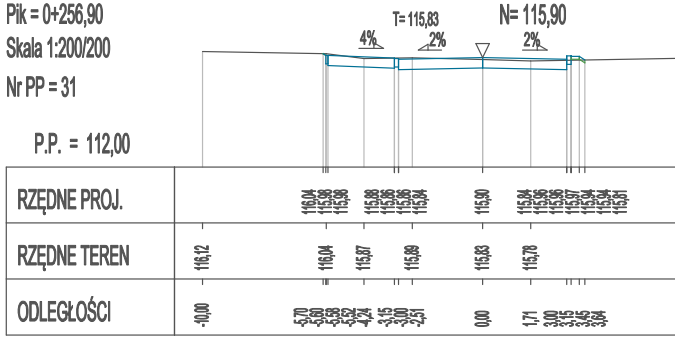
Pik = 0+256,90
Skala 1:200/200
Nr PP = 31
P.P. = 112,00
T= 115,83
N= 115,90
4%
2%
2%
RZĘDNE PROJ.
RZĘDNE TEREN
ODLEGŁOŚCI

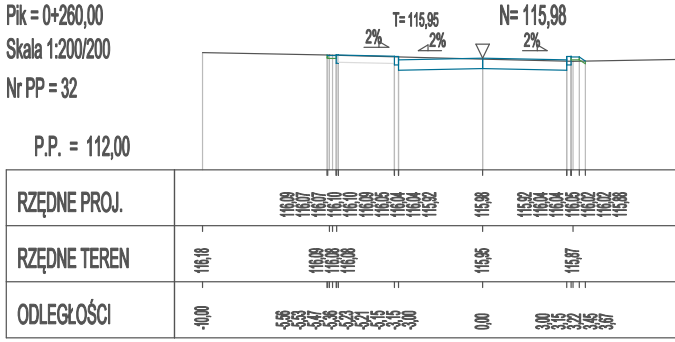
Pik = 0+260,00
Skala 1:200/200
Nr PP = 32
P.P. = 112,00
T= 115,95
N= 115,98
2%
2%
2%
RZĘDNE PROJ.
RZĘDNE TEREN
ODLEGŁOŚCI

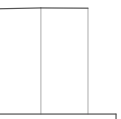

RZĘDNE TEREN	115,79 115,78
ODLEGŁOŚCI	8,32 10,00

RZĘDNE TEREN	115,77
ODLEGŁOŚCI	10,00

RZĘDNE TEREN	115,93
ODLEGŁOŚCI	10,00

RZĘDNE TEREN	115,99
ODLEGŁOŚCI	10,00

Pik = 0+270,54
Skala 1:200/200
Nr PP = 33
P.P. = 113,00

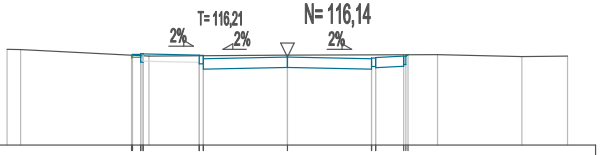
T= 116,21
N= 116,14
2%
2%
2%

RZĘDNE PROJ.	116,21 116,23 116,23 116,26 116,26 116,25 116,21 116,20 116,20 116,08 116,14 116,08 116,10 116,10 116,12 116,17 116,17 116,23
RZĘDNE TEREN	116,42 116,41 116,18 116,21 116,23 116,16 116,18
ODLEGŁOŚCI	-10,00 -9,52 -5,56 -5,53 -5,23 -5,15 -4,94 -3,15 -3,00 0,00 3,00 3,15 4,15 4,23 4,31 5,36 8,37 10,00

Pik = 0+274,70
Skala 1:200/200
Nr PP = 34
P.P. = 113,00

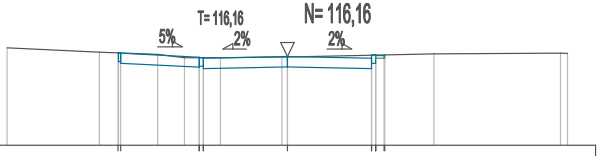
T= 116,16
N= 116,16
5%
2%
2%

RZĘDNE PROJ.	116,29 116,28 116,14 116,12 116,12 116,10 116,16 116,10 116,22 116,22 116,23 116,20 116,20 116,22
RZĘDNE TEREN	116,48 116,32 116,24 116,12 116,12 116,15 116,15 116,26 116,29 116,28
ODLEGŁOŚCI	-10,00 -6,71 -6,04 -6,03 -5,95 -4,63 -3,67 -3,15 -3,00 -2,39 -0,20 0,00 3,00 3,15 3,45 3,48 5,23 9,75 10,00

Pik = 0+280,00
Skala 1:200/200
Nr PP = 35
P.P. = 113,00

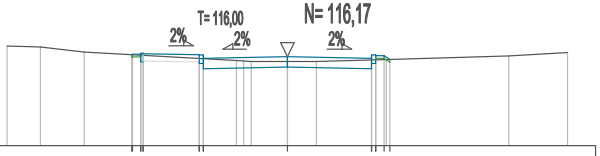
T= 116,00
N= 116,17
2%
2%
2%

RZĘDNE PROJ.	116,25 116,26 116,26 116,29 116,29 116,28 116,24 116,23 116,23 116,11 116,17 116,11 116,23 116,23 116,24 116,21 116,21 116,07
RZĘDNE TEREN	116,56 116,52 116,34 116,04 116,02 116,00 116,00 116,00 116,07 116,20 116,32
ODLEGŁOŚCI	-10,00 -8,81 -7,25 -5,56 -5,53 -5,23 -5,15 -3,15 -3,00 -1,82 -1,56 -1,29 0,00 1,04 3,00 3,15 3,45 3,53 3,66 7,90 10,00

Pik = 0+283,14
Skala 1:200/200
Nr PP = 36
P.P. = 113,00

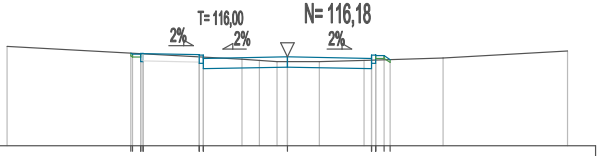
T= 116,00
N= 116,18
2%
2%
2%

RZĘDNE PROJ.	116,31 116,27 116,27 116,30 116,30 116,29 116,25 116,24 116,24 116,12 116,18 116,12 116,24 116,24 116,25 116,22 116,22 116,08
RZĘDNE TEREN	116,55 116,09 116,05 116,00 116,00 116,00 116,05 116,13 116,38
ODLEGŁOŚCI	-10,00 -5,59 -5,53 -5,23 -5,15 -3,15 -3,00 -1,62 -1,00 -0,37 0,00 1,14 2,74 3,00 3,15 3,45 3,66 5,56 10,00

Pik = 0+290,86
Skala 1:200/200
Nr PP = 37
P.P. = 113,00

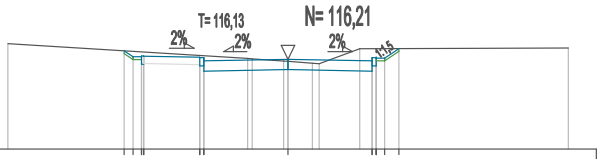
T= 116,13
N= 116,21
2%
2%
2%
1:1,5

RZĘDNE PROJ.	116,51 116,30 116,30 116,33 116,33 116,32 116,28 116,27 116,27 116,15 116,21 116,15 116,27 116,27 116,28 116,25 116,25 116,59
RZĘDNE TEREN	116,76 116,24 116,22 116,14 116,13 116,06 116,05 116,58 116,61
ODLEGŁOŚCI	-10,00 -5,85 -5,53 -5,23 -5,15 -3,15 -3,00 -1,44 -1,28 -0,16 0,00 0,87 1,11 2,56 3,00 3,15 3,45 3,96 10,00

Pik = 0+298,57
Skala 1:200/200
Nr PP = 38
P.P. = 113,00

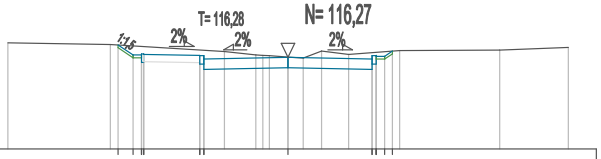
1:1,5
T= 116,28
N= 116,27
2%
2%
2%

RZĘDNE PROJ.	116,71 116,36 116,36 116,39 116,39 116,38 116,34 116,33 116,33 116,21 116,27 116,21 116,33 116,33 116,34 116,31 116,31 116,49
RZĘDNE TEREN	116,79 116,73 116,48 116,36 116,34 116,33 116,28 116,24 116,49 116,37 116,51 116,53 116,62
ODLEGŁOŚCI	-10,00 -6,34 -6,07 -5,53 -5,23 -5,15 -3,15 -3,00 -2,27 -1,15 -0,90 -0,67 0,00 0,54 1,20 2,16 3,00 3,15 3,45 3,73 3,98 7,55 10,00

Pik = 0+300,00
Skala 1:200/200
Nr PP = 39
P.P. = 113,00

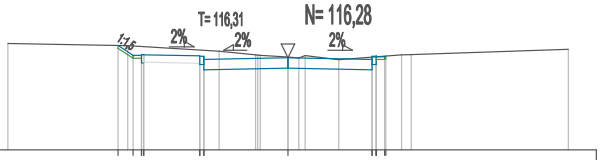
1:1,5
T= 116,31
N= 116,28
2%
2%
2%

RZĘDNE PROJ.	116,73 116,37 116,37 116,40 116,40 116,39 116,35 116,34 116,34 116,22 116,28 116,22 116,34 116,34 116,35 116,32 116,32 116,35
RZĘDNE TEREN	116,79 116,72 116,52 116,39 116,38 116,37 116,31 116,28 116,36 116,22 116,39 116,40 116,59
ODLEGŁOŚCI	-10,00 -6,06 -5,72 -5,53 -5,23 -5,15 -3,15 -3,00 -2,46 -1,16 -1,08 -0,99 0,00 0,39 0,61 1,81 3,00 3,15 3,45 3,49 4,05 4,40 10,00

Pik = 0+308,27
Skala 1:200/200
Nr PP = 40
P.P. = 113,00

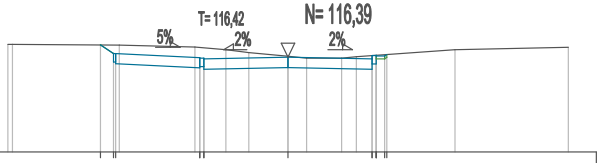
T= 116,42
N= 116,39
5%
2%
2%

RZĘDNE PROJ.	116,82 116,52 116,52 116,37 116,35 116,35 116,33 116,39 116,33 116,45 116,45 116,46 116,43 116,43 116,48
RZĘDNE TEREN	116,84 116,84 116,82 116,75 116,65 116,55 116,42 116,35 116,35 116,40 116,65 116,74
ODLEGŁOŚCI	-10,00 -9,83 -6,69 -6,23 -6,15 -6,02 -3,32 -3,15 -3,00 -2,22 -1,40 0,00 0,66 1,91 2,44 3,00 3,15 3,45 3,53 5,96 10,00

Pik = 0+320,00
Skala 1:200/200
Nr PP = 41
P.P. = 113,00

RZĘDNE PROJ.
RZĘDNE TEREN
ODLEGŁOŚCI

Pik = 0+340,00
Skala 1:200/200
Nr PP = 42
P.P. = 113,00

RZĘDNE PROJ.
RZĘDNE TEREN
ODLEGŁOŚCI

Pik = 0+357,93
Skala 1:200/200
Nr PP = 43
P.P. = 114,00

RZĘDNE PROJ.
RZĘDNE TEREN
ODLEGŁOŚCI

Pik = 0+359,83
Skala 1:200/200
Nr PP = 44
P.P. = 114,00

RZĘDNE PROJ.
RZĘDNE TEREN
ODLEGŁOŚCI

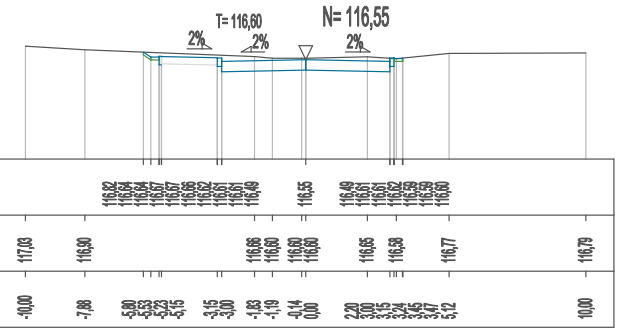
T= 116,60
N= 116,55
2%
2%
2%

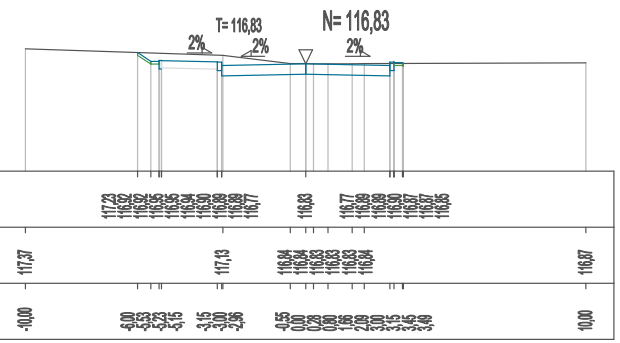
T= 116,83
N= 116,83
2%
2%
2%

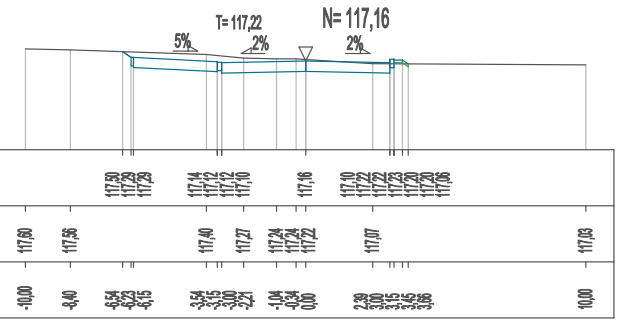
T= 117,22
N= 117,16
5%
2%
2%

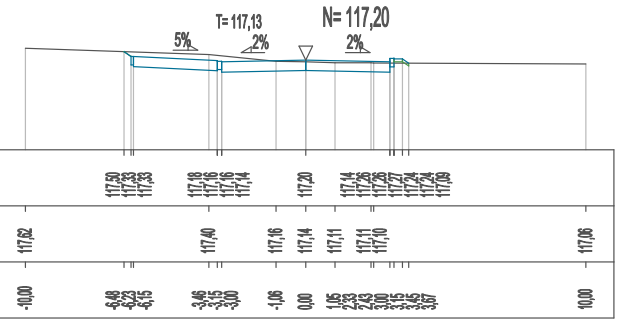
T= 117,13
N= 117,20
5%
2%
2%

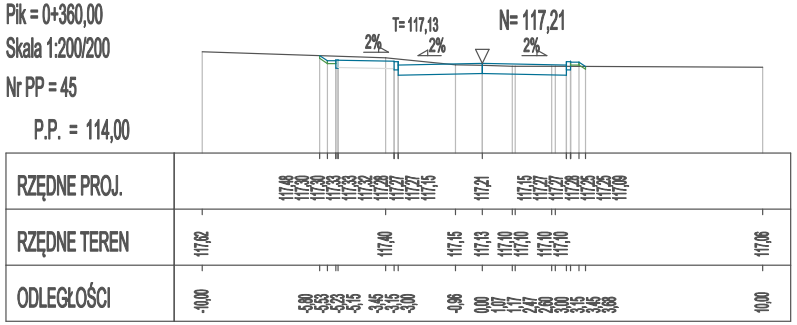
Pik = 0+360,00
Skala 1:200/200
Nr PP = 45
P.P. = 114,00
T= 117,13
N= 117,21
2%
2%
2%
RZĘDNE PROJ.
RZĘDNE TEREN
ODLEGŁOŚCI

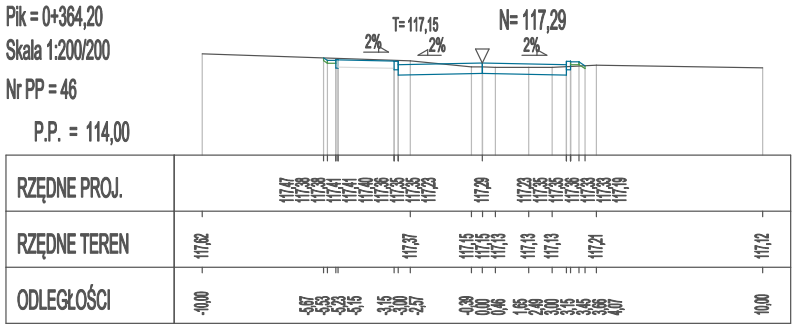
Pik = 0+364,20
Skala 1:200/200
Nr PP = 46
P.P. = 114,00
T= 117,15
N= 117,29
2%
2%
2%
RZĘDNE PROJ.
RZĘDNE TEREN
ODLEGŁOŚCI

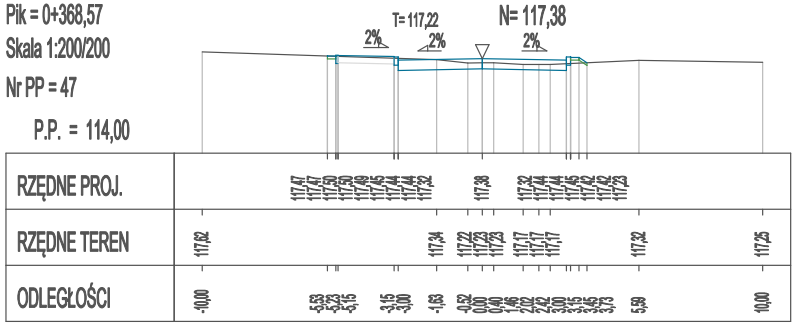
Pik = 0+368,57
Skala 1:200/200
Nr PP = 47
P.P. = 114,00
T= 117,22
N= 117,38
2%
2%
2%
RZĘDNE PROJ.
RZĘDNE TEREN
ODLEGŁOŚCI

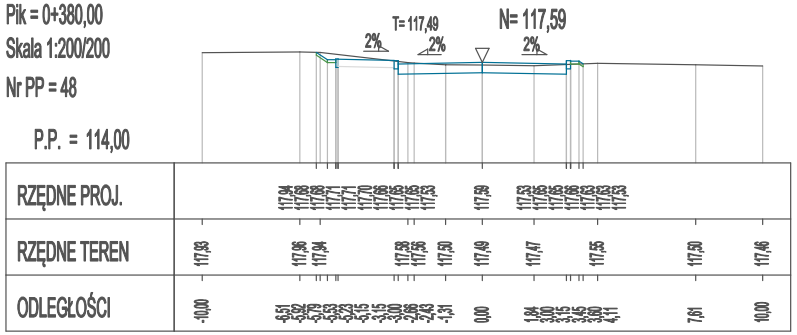
Pik = 0+380,00
Skala 1:200/200
Nr PP = 48
P.P. = 114,00
T= 117,49
N= 117,59
2%
2%
2%
RZĘDNE PROJ.
RZĘDNE TEREN
ODLEGŁOŚCI

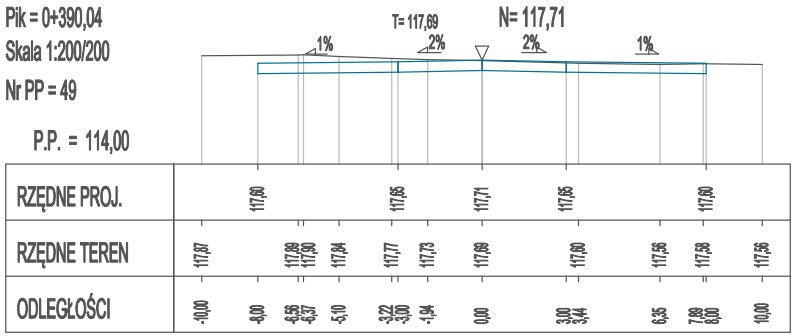
Pik = 0+390,04
Skala 1:200/200
Nr PP = 49
P.P. = 114,00
T= 117,69
N= 117,71
1%
2%
2%
1%
RZĘDNE PROJ.
RZĘDNE TEREN
ODLEGŁOŚCI

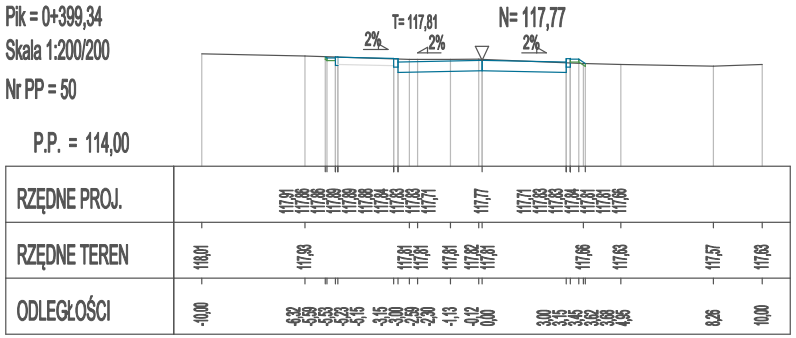
Pik = 0+399,34
Skala 1:200/200
Nr PP = 50
P.P. = 114,00
T= 117,81
N= 117,77
2%
2%
2%
RZĘDNE PROJ.
RZĘDNE TEREN
ODLEGŁOŚCI

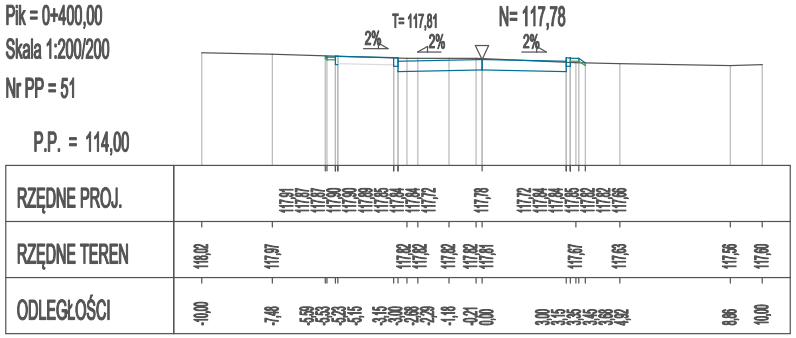
Pik = 0+400,00
Skala 1:200/200
Nr PP = 51
P.P. = 114,00
T= 117,81
N= 117,78
2%
2%
2%
RZĘDNE PROJ.
RZĘDNE TEREN
ODLEGŁOŚCI

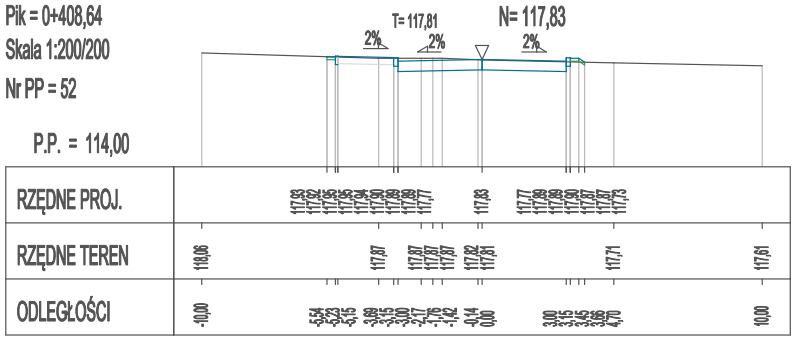
Pik = 0+408,64
Skala 1:200/200
Nr PP = 52
P.P. = 114,00
T= 117,81
N= 117,83
2%
2%
2%
RZĘDNE PROJ.
RZĘDNE TEREN
ODLEGŁOŚCI

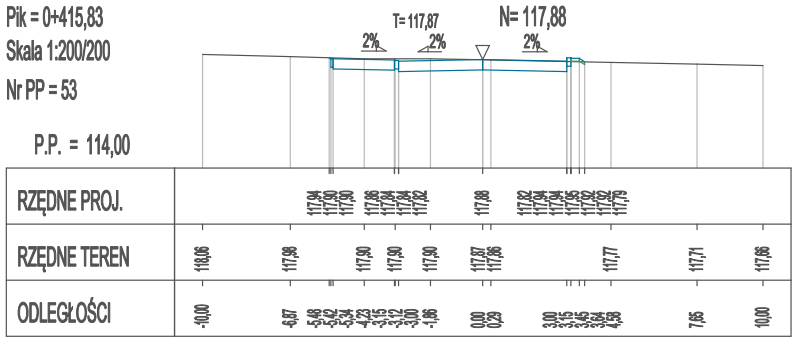
Pik = 0+415,83
Skala 1:200/200
Nr PP = 53
P.P. = 114,00
T= 117,87
N= 117,88
2%
2%
2%
RZĘDNE PROJ.
RZĘDNE TEREN
ODLEGŁOŚCI

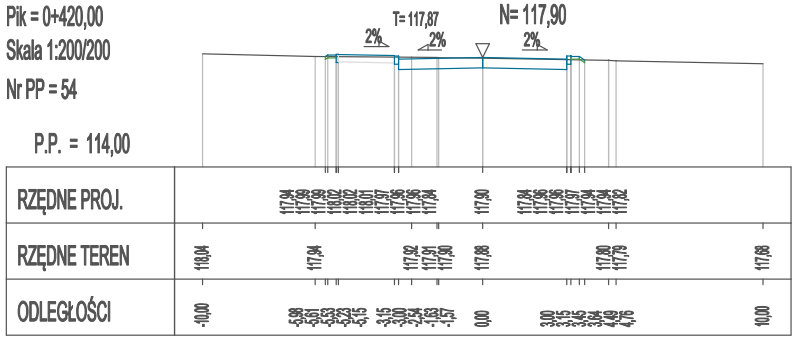
Pik = 0+420,00
Skala 1:200/200
Nr PP = 54
P.P. = 114,00
T= 117,87
N= 117,90
2%
2%
2%
RZĘDNE PROJ.
RZĘDNE TEREN
ODLEGŁOŚCI

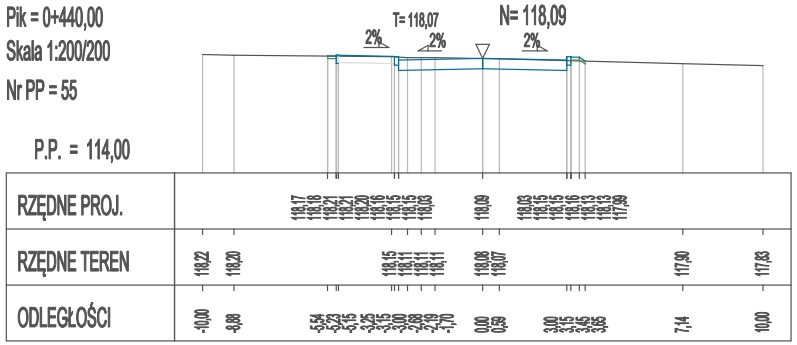
Pik = 0+440,00
Skala 1:200/200
Nr PP = 55
P.P. = 114,00
T= 118,07
N= 118,09
2%
2%
2%
RZĘDNE PROJ.
RZĘDNE TEREN
ODLEGŁOŚCI

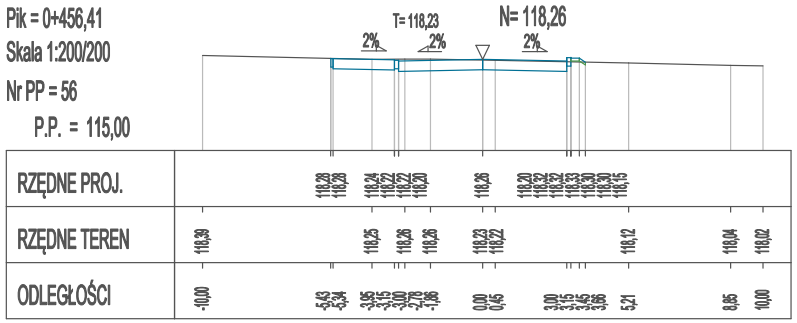
Pik = 0+456,41
Skala 1:200/200
Nr PP = 56
P.P. = 115,00
T= 118,23
N= 118,26
2%
2%
2%
RZĘDNE PROJ.
RZĘDNE TEREN
ODLEGŁOŚCI

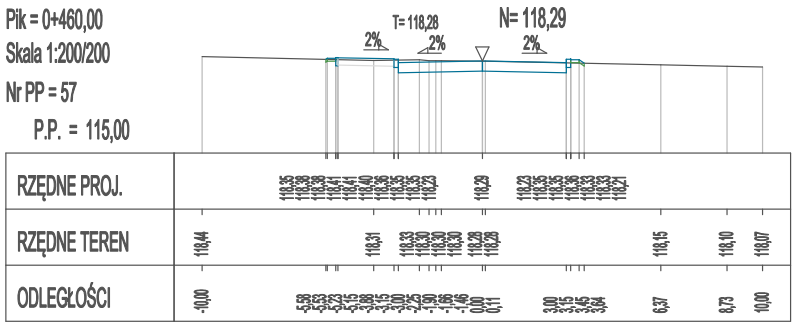
Pik = 0+460,00
Skala 1:200/200
Nr PP = 57
P.P. = 115,00
T= 118,28
N= 118,29
2%
2%
2%
RZĘDNE PROJ.
RZĘDNE TEREN
ODLEGŁOŚCI

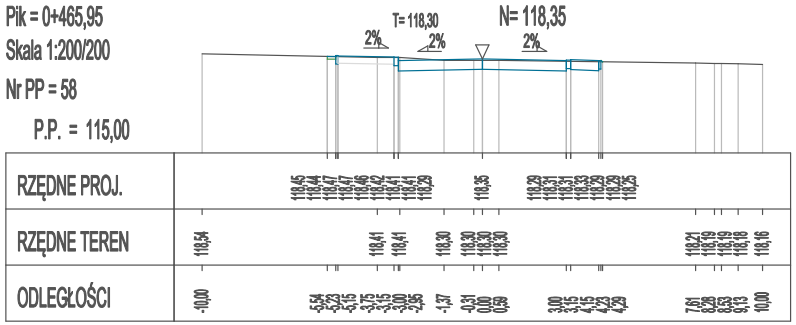
Pik = 0+465,95
Skala 1:200/200
Nr PP = 58
P.P. = 115,00
T= 118,30
N= 118,35
2%
2%
2%
RZĘDNE PROJ.
RZĘDNE TEREN
ODLEGŁOŚCI

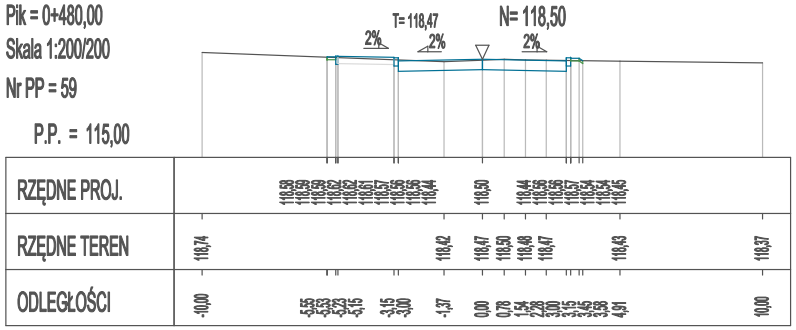
Pik = 0+480,00
Skala 1:200/200
Nr PP = 59
P.P. = 115,00
T= 118,47
N= 118,50
2%
2%
2%
RZĘDNE PROJ.
RZĘDNE TEREN
ODLEGŁOŚCI

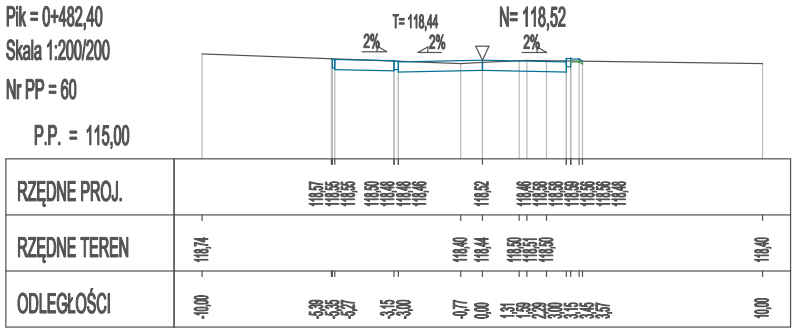
Pik = 0+482,40
Skala 1:200/200
Nr PP = 60
P.P. = 115,00
T= 118,44
N= 118,52
2%
2%
2%
RZĘDNE PROJ.
RZĘDNE TEREN
ODLEGŁOŚCI

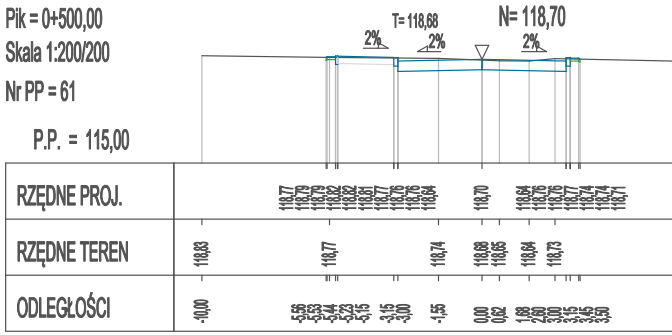
Pik = 0+500,00
Skala 1:200/200
Nr PP = 61
P.P. = 115,00
T= 118,68
N= 118,70
2%
2%
2%
RZĘDNE PROJ.
RZĘDNE TEREN
ODLEGŁOŚCI

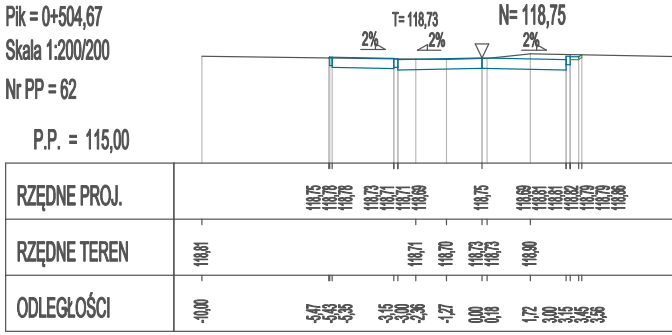
Pik = 0+504,67
Skala 1:200/200
Nr PP = 62
P.P. = 115,00
T= 118,73
N= 118,75
2%
2%
2%
RZĘDNE PROJ.
RZĘDNE TEREN
ODLEGŁOŚCI

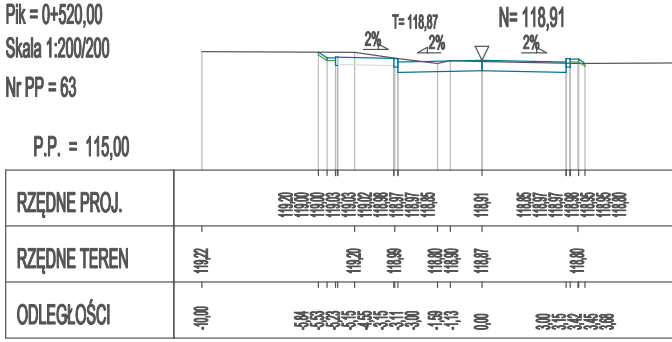
Pik = 0+520,00
Skala 1:200/200
Nr PP = 63
P.P. = 115,00
T= 118,87
N= 118,91
2%
2%
2%
RZĘDNE PROJ.
RZĘDNE TEREN
ODLEGŁOŚCI

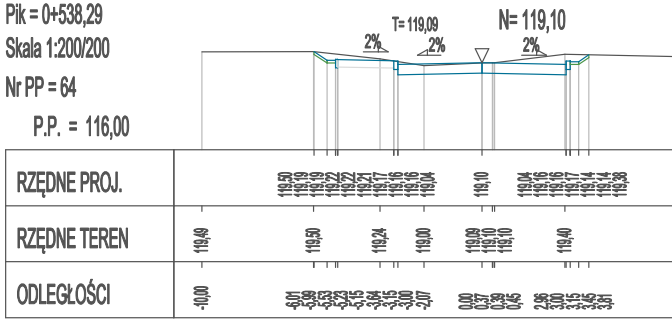
Pik = 0+538,29
Skala 1:200/200
Nr PP = 64
P.P. = 116,00
T= 119,09
N= 119,10
2%
2%
2%
RZĘDNE PROJ.
RZĘDNE TEREN
ODLEGŁOŚCI

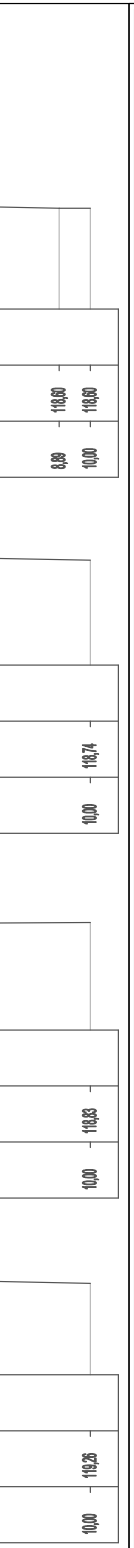
118,60
118,60
8,89
10,00
118,74
10,00
118,83
10,00
119,26
10,00

PRZEKROJE POPRZECZNE - odc. A
skala 1:200/200

BW PROJEKT
INŻYNIERIA DROGOWA

BW PROJEKT Bartosz Wojtkowski
Piłaki Wielkie 16B, 11-610 Pozezdrze
NIP 845-186-87-79, REGON 281415329
tel. **790 882 575,** e-mail: **bwprojekt@wp.pl**

NAZWA INWESTYCJI:
ROZBUDOWA DROGI GMINNEJ UL. SPÓŁDZIELCZA W MIEJSCOWOŚCI CIECHANOWIEC

ADRES INWESTYCJI:
jednostka ewidencyjna: 201302_4 Ciechanowiec
obręb ewidencyjny: 201302_4.0005 Ciechanowiec
działki nr ewidencyjny: 471, 511, 749/1, 2124, 2701, 2763/1, 2788/4, 2789/2, 2798
działki przeznaczone do przejęcia w pas drogowy: 2127/1 (z podziału 2127), 2138, 2139, 2140/3 (z podziału 2140/1), 2764/1 (z podziału 2764), 2786/3 (z podziału 2786/1), 2786/5 (z podziału 2786/2), 2788/5 (z podziału 2788/1), 2788/7 (z podziału 2788/3), 2790/3 (2790), 2791/4 (z podziału 2791/1), 2791/6 (z podziału 2791/2), 2791/8 (z podziału 2791/3), 2791/9 (z podziału 2791/3), 2845/3 (z podziału 2845/2)
działki przeznaczone do ograniczonego sposobu korzystania: 1706/1, 2122/2, 2123/2, 2137, 2763/3, 2763/6, 2763/7, 2764/2 (z podziału 2764), 2783/5, 2784, 2785/1, 2785/2, 2786/4 (z podziału 2786/1), 2786/6 (z podziału 2786/2), 2788/8 (z podziału 2788/3), 2790/4 (z podziału 2790), 2791/5 (z podziału 2791/1), 2791/10 (z podziału 2791/3), 2830, 2831, 2832

INWESTOR:
BURMISTRZ CIECHANOWCA
UL. MICKIEWICZA 1, 18-230 CIECHANOWIEC

PROJEKTANT BRANŻY DROGOWEJ:	NR UPRAWNIEŃ:	PODPIS:
mgr inż. Bartosz Wojtkowski	**WAM/0057/PWBD/19**	

TYTUŁ RYSUNKU:
PRZEKROJE POPRZECZNE - odc. A

FAZA:	BRANŻA:
PROJEKT WYKONAWCZY	**DROGOWA**

DATA:	SKALA:	NR RYS:
10.02.2021	**1:200/200**	**D-9.1**