

**UCHWAŁA NR 467/LXI/23
RADY MIEJSKIEJ W CIECHANOWCU**

z dnia 19 grudnia 2023 r.

w sprawie zaliczenia dróg w miejscowości Ciechanowiec do kategorii dróg gminnych.

Na podstawie art. 7 ust. 2 i 3 ustawy z dnia 21 marca 1985 r. o drogach publicznych (Dz. U. z 2023 r. poz. 645) po zasięgnięciu opinii Zarządu Powiatu Wysokomazowieckiego, Rada Miejska w Ciechanowcu uchwała, co następuje:

§ 1. 1. Zalicza się do kategorii dróg gminnych drogę w miejscowości Ciechanowiec ul. Spółdzielcza zlokalizowaną na działkach oznaczonych numerami ewidencyjnymi 471, 511, 749/1, 2124, 2701, 2763/1, 2788/4, 2789/2, 2798, obręb Ciechanowiec.

2. Zalicza się do kategorii dróg gminnych drogę w miejscowości Ciechanowiec ul. Armii Krajowej zlokalizowaną na działkach oznaczonych numerami ewidencyjnymi 1960/1, 1960/3, 2078/4, 2124, 3096/2, obręb Ciechanowiec.

3. Lokalizacja dróg zgodnie z załącznikami graficznymi do niniejszej uchwały.

§ 2. Wykonanie uchwały powierza się Burmistrzowi Ciechanowca.

§ 3. Uchwała wchodzi w życie po upływie 14 dni od dnia ogłoszenia w Dzienniku Urzędowym Województwa Podlaskiego.

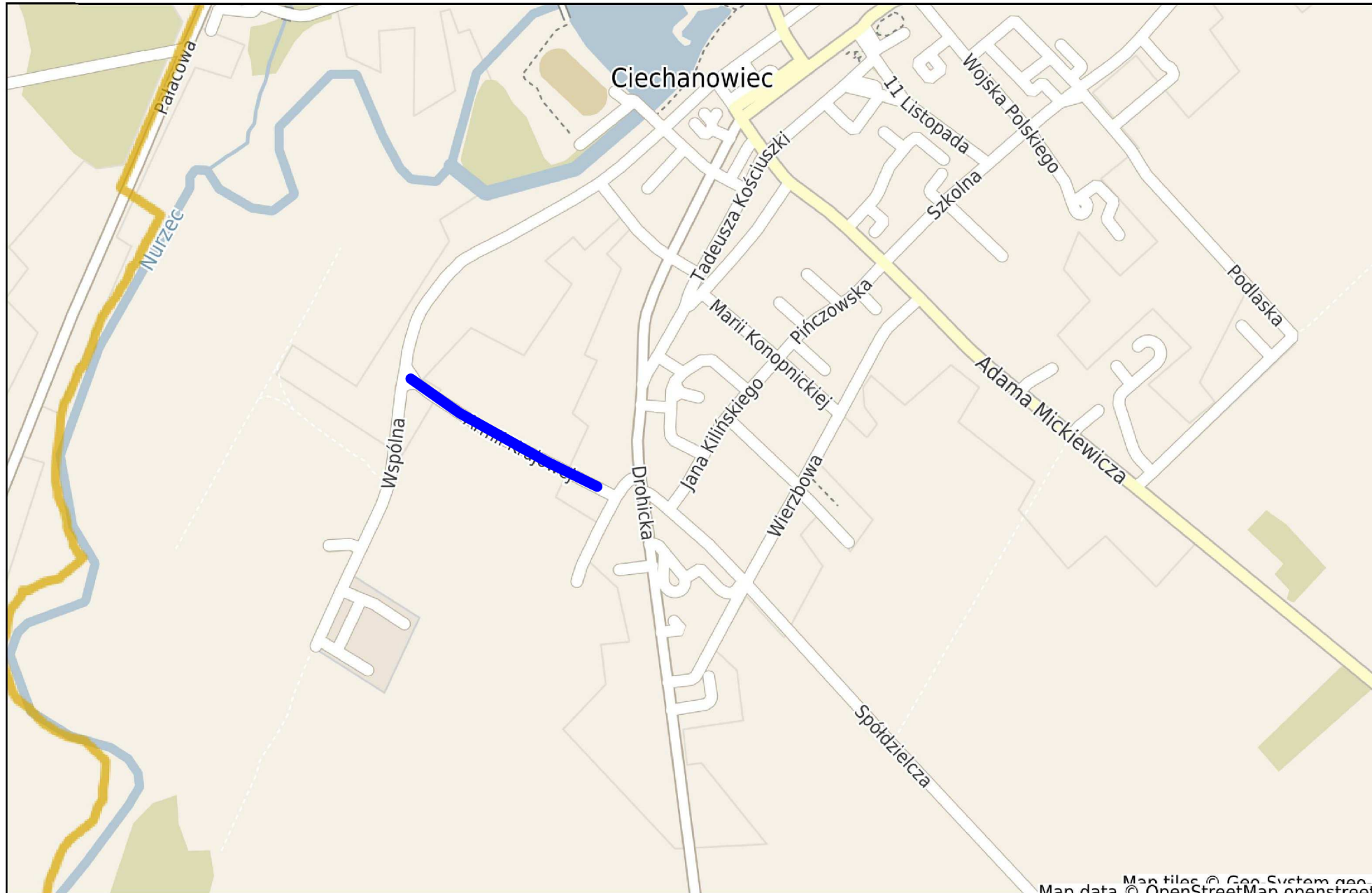
Przewodniczący Rady
Miejskiej

Marek Karolewski

Załącznik nr 1 do UCHWAŁY NR 467/LXI/23
RADY MIEJSKIEJ W CIECHANOWCU
z dnia 19.12.2023 r.



Ciechanowice - System Informacji Przestrzennej -
skala 1 : 10000




Niniejszy wydruk nie stanowi dokumentu w rozumieniu przepisów prawa
wydrukowano w serwisie ciechanowice.e-mapa.net dnia 2020-03-12 20:17:15

Przewodniczący Rady Miejskiej strona 1

Marek Karolewski

PLAN ORIENTACYJNY
skala 1:10 000

LEGENDA:

 Lokalizacja inwestycji



BW PROJEKT Bartosz Wojtkowski
Piłki Wielkie 16B, 11-610 Pozezdrze
NIP 845-186-87-79, REGON 281415329
tel. 790 882 575, e-mail: bwprojekt@wp.pl

NAZWA INWESTYCJI:
**ROZBUDOWA DROGI GMINNEJ UL. ARMII KRAJOWEJ W MIEJSCOWOŚCI
CIECHANOWIEC**

ADRES INWESTYCJI:
jednostka ewidencyjna: 201302_4 Ciechanowice
obręb ewidencyjny: 201302_4.0005 Ciechanowice
działki nr ewidencyjne: 1960/1, 1960/3, 2078/4, 2124
działki przewidziane do przejęcia w pas drogowy: 2126/3 (z podziału
2126)
działki przeznaczone do ograniczonego sposobu korzystania: 2048,
2125/5, 2125/6, 2125/9, 2125/10, 2125/11, 2125/12, 2125/13, 2125/14

INWESTOR:
**BURMISTRZ CIECHANOWCA
UL. MICKIEWICZA 1, 18-230 CIECHANOWIEC**

PROJEKTANT BRANŻY DROGOWEJ: mgr inż. Bartosz Wojtkowski	NR UPRAWNIENI: WAM/0057/PWBD/19	PODPIS:

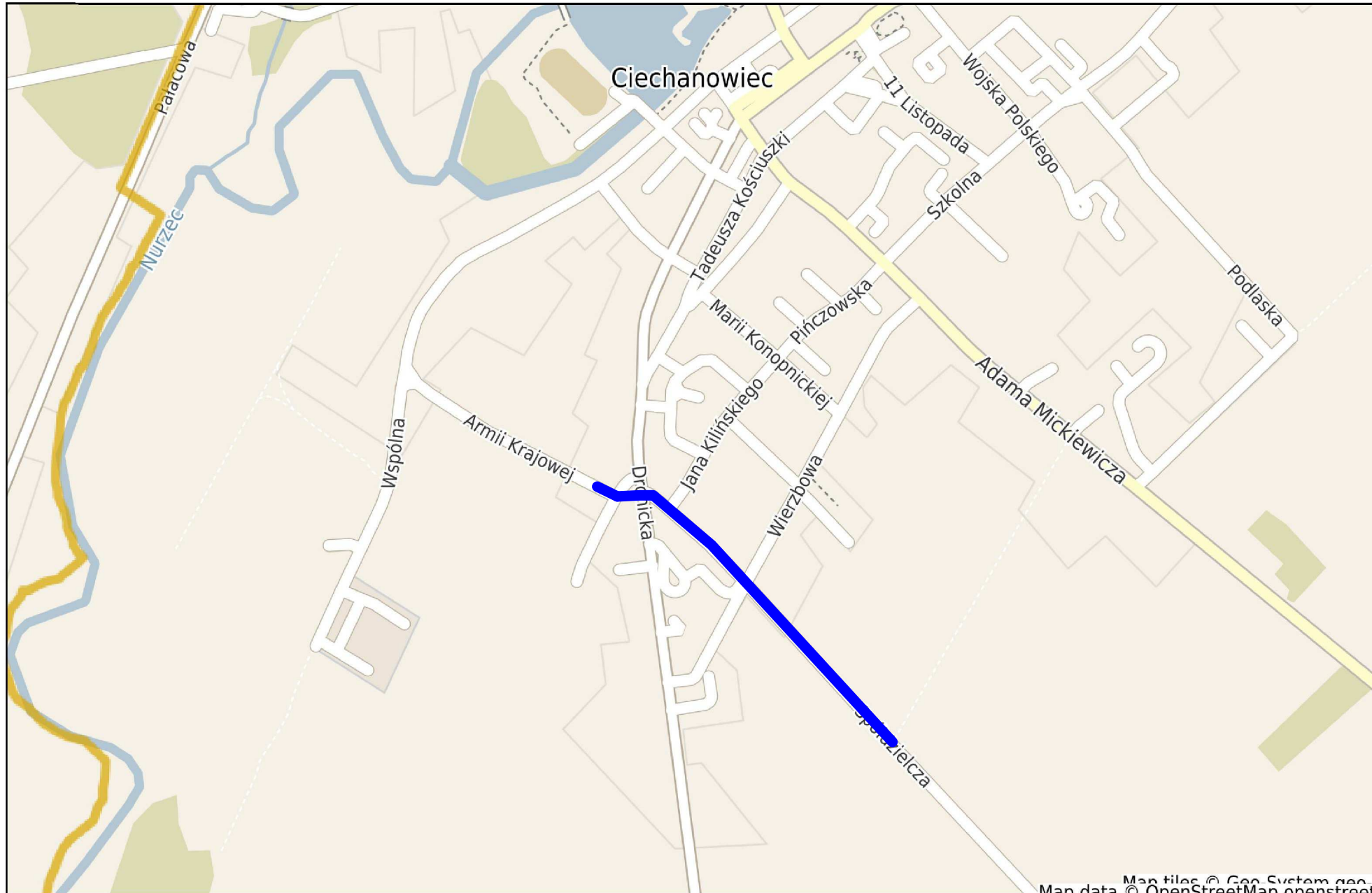
TYTUŁ RYSUNKU:
PLAN ORIENTACYJNY

FAZA: PROJEKT WYKONAWCZY	BRANŻA: DROGOWA
DATA:	NID DVC:

Załącznik nr 2 do UCHWAŁY NR 467/LXI/23
RADY MIEJSKIEJ W CIECHANOWCU
z dnia 19.12.2023 r.



Ciechanowice - System Informacji Przestrzennej -
skala 1 : 10000



Niniejszy wydruk nie stanowi dokumentu w rozumieniu przepisów prawa
wydrukowano w serwisie ciechanowice.e-mapa.net dnia 2020-03-12 20:17:15


Przewodniczący Rady Miejskiej w Ciechanowcu

strona 1

Marek Karolewski

PLAN ORIENTACYJNY
skala 1:10 000

LEGENDA:

 Lokalizacja inwestycji

BW PROJEKT



BW PROJEKT Bartosz Wojtkowski
Piłki Wielkie 16B, 11-610 Pozezdrze
NIP 845-186-87-79, REGON 281415329
tel. 790 882 575, e-mail: bwprojekt@wp.pl

NAZWA INWESTYCJI:

**ROZBUDOWA DROGI GMINNEJ UL. SPÓŁDZIELCZA W MIEJSCOWOŚCI
CIECHANOWIEC**

ADRES INWESTYCJI:

jednostka ewidencyjna: 201302_4 Ciechanowice
obręb ewidencyjny: 201302_4.0005 Ciechanowice
działki nr ewidencyjne: 471, 511, 749/1, 2124, 2701, 2763/1, 2788/4,
2789/2, 2798
działki przeznaczone do przejścia w pas drogowy: 2127/1 (z podziału
2127), 2138, 2139, 2140/3 (z podziału 2140/1), 2764/1 (z podziału 2764),
2786/3 (z podziału 2786/1), 2786/5 (z podziału 2786/2), 2788/5 (z
podziału 2788/1), 2788/7 (z podziału 2788/3), 2790/3 (2790), 2791/4 (z
podziału 2791/1), 2791/6 (z podziału 2791/2), 2791/8 (z podziału
2791/3), 2791/9 (z podziału 2791/3), 2845/3 (z podziału 2845/2)
działki przeznaczone do ograniczonego sposobu korzystania: 1706/1,
2122/2, 2123/2, 2137, 2763/3, 2763/6, 2763/7, 2764/2 (z podziału
2764), 2783/5, 2784, 2785/1, 2785/2, 2786/4 (z podziału 2786/1),
2786/6 (z podziału 2786/2), 2788/8 (z podziału 2788/3), 2790/4 (z
podziału 2790), 2791/5 (z podziału 2791/1), 2791/10 (z podziału 2791/3),
2830, 2831, 2832

INWESTOR:

**BURMISTRZ CIECHANOWCA
UL. MICKIEWICZA 1, 18-230 CIECHANOWIEC**

PROJEKTANT BRANŻY DROGOWEJ:

mgr inż. Bartosz Wojtkowski

NR UPRAWNIENI:

WAM/0057/PWBD/19

PODPIS:

TYTUŁ RYSUNKU:

PLAN ORIENTACYJNY

FAZA:

PROJEKT WYKONAWCZY

BRANŻA:


DROGOWA

DATA:

CV/11.1.

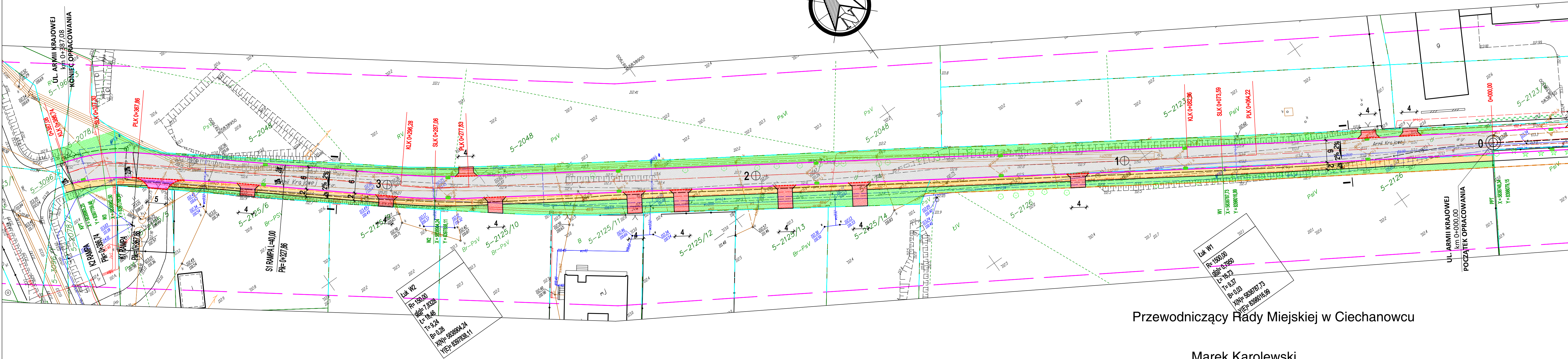
NUMER DVC:

Załącznik nr 1a do UCHWAŁY NR 467/LXI/23 RADY MIEJSKIEJ W CIECHANOWCU z dnia 19.12.2023 r.



PLAN SYTUACYJNY
skala 1:500

- LEGENDA:
- 1054/1 Numer działki
 - Granica działki
 - Granica podziału działki
 - Projektowane krawężniki betonowe wyniesione +12cm
 - Projektowane krawężniki betonowe zaniżone +2cm
 - Projektowane obrzeża betonowe
 - Projektowana jezdnia - beton asfaltowy
 - Projektowany chodnik - kostka betonowa gr. 8cm
 - Projektowany zjazd indywidualny - kostka betonowa gr. 8cm
 - Projektowany zjazd publiczny - kostka betonowa gr. 8cm
 - Projektowane trawniki
 - Projektowana oś jezdni



Przewodniczący Rady Miejskiej w Ciechanowcu

Marek Karolewski

BW PROJEKT
BWA PROJEKT Bartosz Wojtkowski
Piłaki Wielkie 16B, 11-610 Pozezdrze
NIP 845-186-87-79, REGON 281415329
tel. 790 882 575, e-mail: bwprojekt@wp.pl

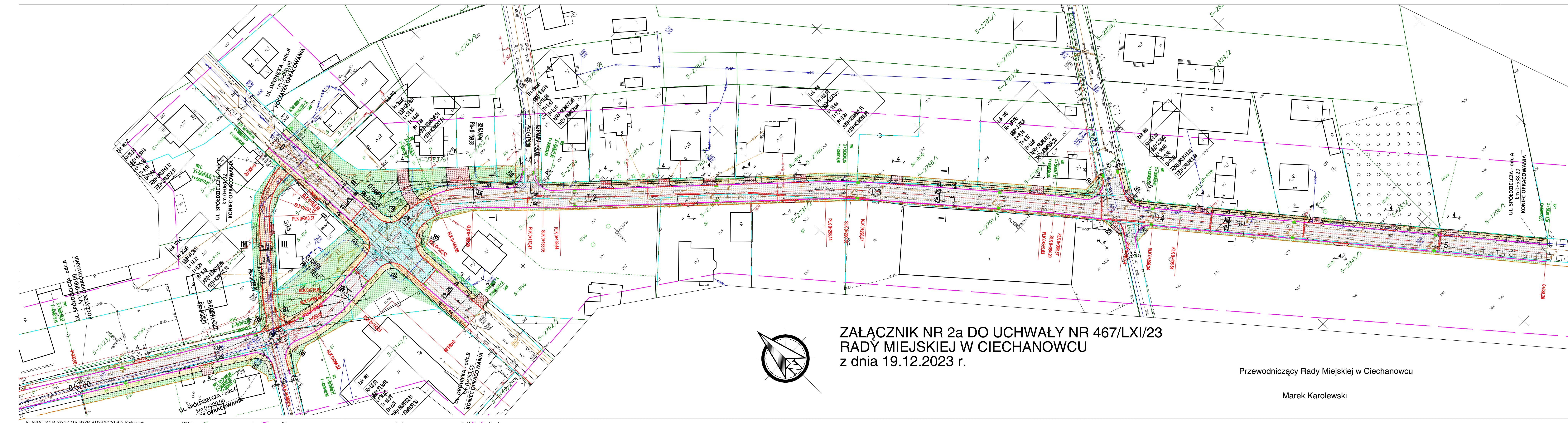
NAZWA INWESTYCJI:
ROZBUDOWA DROGI GMINNEJ UL. ARMII KRAJOWEJ W MIEJSCOWOŚCI CIECHANOWIEC

ADRES INWESTYCJI:
jednostka ewidencyjna: 201302_4 Ciechanowiec
obręb ewidencyjny: 201302_4.0005 Ciechanowiec
działki nr ewidencyjne: 1960/1, 1960/3, 2078/4, 2124
działki przewidziane do przejęcia w pas drogowy: 2126/3 (z podziału 2126)
działki przeznaczone do ograniczonego sposobu korzystania: 2048, 2125/5, 2125/6, 2125/9, 2125/10, 2125/11, 2125/12, 2125/13, 2125/14

INWESTOR:
BURMISTRZ CIECHANOWCA
UL. MICKIEWICZA 1, 18-230 CIECHANOWIEC

PROJEKTANT BRANŻY DROGOWEJ: mgr inż. Bartosz Wojtkowski	NR UPRAWNIEN: WAM/0057/PWBD/19	PODPIS:
--	-----------------------------------	---------

TYTUŁ RYSUNKU: PLAN SYTUACYJNY	
FAZA: PROJEKT WYKONAWCZY	BRANŻA: DROGOWA
DATA:	SKALA:



**ZAŁĄCZNIK NR 2a DO UCHWAŁY NR 467/LXI/23
RADY MIEJSKIEJ W CIECHANOWCU
z dnia 19.12.2023 r.**

Przewodniczący Rady Miejskiej w Ciechanowcu

Marek Karolewski

PLAN SYTUACYJNY skala 1:500		
LEGENDA:		
	Graniczka działki	
	Graniczka podziału działki	
	Projektowane krawężniki betonowe wyniesione +12cm	
	Projektowane krawężniki betonowe zanicone +2cm	
	Projektowane obrzeża betonowe	
	Projektowana jezdnia - beton asfaltowy	
	Projektowany chodnik - kostka betonowa gr. 8cm	
	Projektowana ciąg pieszo-jezdny - kostka bet. gr. 8cm	
	Projektowany zjazd indywidualny - kostka betonowa gr. 8cm	
	Projektowany zjazd publiczny - kostka betonowa gr. 8cm	
	Projektowane wyniesienie skrzyżowania - kostka bet. gr. 8cm	
	Projektowane trawniki	
	Projektowana oś jezdni	
BW PROJEKT Bartosz Wojtkowski Plak Wielkie 16B, 11-610 Pozdrzere NIP 845-186-87-79, REGON 281415329 tel. 790 882 575, e-mail: bwprojekt@wp.pl		
NAZWA INWESTYCJI: ROZBUDOWA DRUGI GMINNEJ UL. SPÓŁDZIELCA W MIEJSCOWOŚCI CIECHANOWIEC		
ADRES INWESTYCJI: jednostka ewidencyjna: 201302_4 Ciechanowiec obręb ewidencyjny: 201302_4.0005 Ciechanowiec działki nr ewidencyjne: 471, 511, 749/1, 2124, 2701, 2763/1, 2788/4, 2789/2, 2798		
działki przeznaczone do przejścia w pas drogowy: 2127/1 (z podziału 2127), 2138, 2139, 2140/3 (z podziału 2140/1), 2764/1 (z podziału 2764), 2786/3 (z podziału 2786/1), 2786/5 (z podziału 2786/2), 2788/5 (z podziału 2788/1), 2788/7 (z podziału 2788/3), 2790/3 (z podziału 2790/1), 2791/1, 2791/6 (z podziału 2791/2), 2791/8 (z podziału 2791/3), 2791/9 (z podziału 2791/3), 2845/3 (z podziału 2845/2)		
działki przeznaczone do ograniczonego sposobu korzystania: 1706/1, 2122/2, 2123/2, 2137, 2763/3, 2763/6, 2763/7, 2764/2 (z podziału 2764), 2783/5, 2784, 2785/1, 2785/2, 2786/4 (z podziału 2786/1), 2786/6 (z podziału 2786/2), 2788/8 (z podziału 2788/3), 2790/4 (z podziału 2790), 2791/5 (z podziału 2791/1), 2791/10 (z podziału 2791/3), 2830, 2831, 2832		
INWESTOR: BURMISTRZ CIECHANOWCA UL. MICKIEWICZA 1, 18-230 CIECHANOWIEC		
PROJEKTANT BRANZY DROGOWEJ: mgr inż. Bartosz Wojtkowski	NR UPRAWNIENI: WAM/0057/PWBD/19	PODPIS:
TYTUŁ RYSUNKU: PLAN SYTUACYJNY		
FAZA: PROJEKT WYKONAWCZY	BRANZA: DROGOWA	
Strona 1		