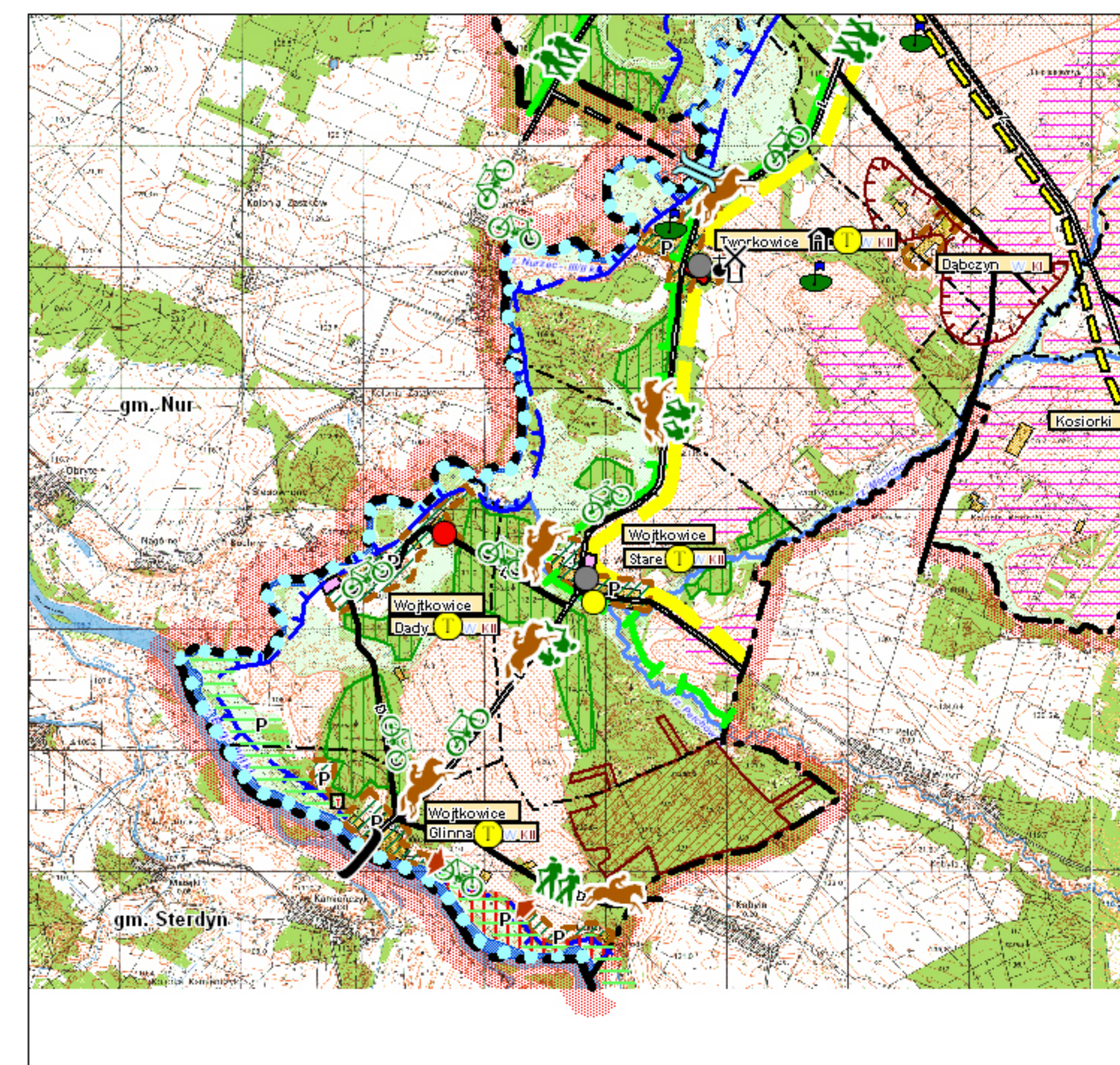
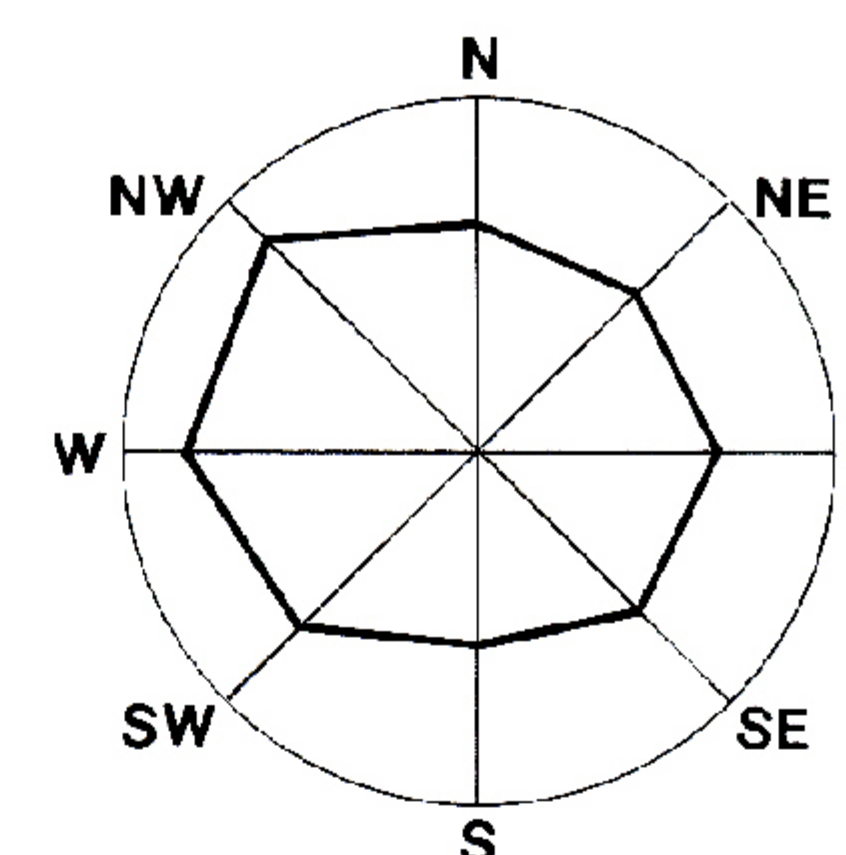


WSI: TWORKOWICE, STARE WOJTKOWICE, WOJTKOWICE DADY, WOJTKOWICE GLINNA

**ZAŁĄCZNIK NR 1**

DO UCHWAŁY NR 201/XXXVI/06
RADY MIEJSKIEJ W CIECHANOWCU
Z DNIA 30 CZERWCA 2006 r.
(DZ. U. WOJ. PODLASKIEGO
NR POZ. Z DNIA)

Skala 1 : 5000



m. Ciechanowiec

qm. Perlejewo





- 2 GRANICE OPRACOWANIA RYSUNKU PLANU
W SKALI 1 : 2 000 WSI TWORKOWICE
- 3 GRANICE OPRACOWANIA RYSUNKU PLANU
W SKALI 1 : 2 000 WSI STARE WOJTOWICE
- 4 GRANICE OPRACOWANIA RYSUNKU PLANU
W SKALI 1 : 2 000 WSI WOJTOWICE DĄDY
- 5 GRANICE OPRACOWANIA RYSUNKU PLANU
W SKALI 1 : 2 000 WSI WOJTOWICE GLINNA

LEGENDA

GRANICE:

- | | |
|--|--|
| | ADMINISTRACYJNE GMINY I WSI |
| | TERENÓW OPACOWANYCH W SKALI 1 : 2 000 |
| | TERENÓW WYŁĄCZONYCH Z OPACOWANIA - ADAPTOWANIA ISTNIEJĄCEJ ZABUDOWY ZAGRODOWA W GOSPODARSTWACH ROLNYCH |
| | ISTNIEJĄCEGO OBSZARU CHRONIONEGO KRAJOBRAZU DOLINY BUGU I NURCA |
| | PROJEKTOWANEGO PARKU KRAJOBRAZOWEGO DOLINY BUGU |
| | ROZKŁADOWANEGO ZESPŁU PRZYRÓDNICZEGO - KRAJOBRAZOWEGO |
| | NATURA 2000 |

**TERENY, DLA KTÓRYCH OBOWIĄZUJE
ZAKAZ ZABUDOWY:**

- | | |
|---|---|
|  | TERENY UŻYTKÓW ROLNYCH |
|  | TERENY LEŚNE POZOSTAWIONE W UŻYTKOWANIU LEŚNYM |
|  | TERENY ROLNE O NAJNIŻSZEJ WARTOŚCI UŻYTKOWEJ WSKAZANE DO ZAŁĘBIENIA, CELEM POPRAWY POWIĄZAŃ PRZYRONICZYCH |
|  | TERENY WOD POWIERZCHNIOWYCH |
|  | DNA DOLIN RZECZYNYCH, DOLINEK BOCZNYCH I OBNIŻEN TERENOWYCH |
|  | OBSZARY ZAGROŻONE POWODZĄ |
|  | TERENY OSADOWISK |
|  | STANOWISKA ARCHEOLOGICZNE "OW" |




KOMUNIKACJA:

- KL - DROGA LOKALNA
KD - DROGA DOJAZDOWA

SZLAK KONNY, PIES:

- SZLAK PIESZO-ROWEROWY
- SZLAK WODNY

ISTN. PRZEPRAWA PROMOWA

- INFRASTRUKTURA TECHNICZNA:**
- | | |
|---|---|
|  | ISTN. I PROJ. WODOCIĄG |
|  | ISTN. I PROJ. LINIE NAPIOWIETRZNE SN 15 KV WRAZ ZE STREFAMI TECHNICZNYMI |
|  | ISTN. I PROJ. STACJE TRANSFORMATOROWE 150/4 KV |

[illegible]